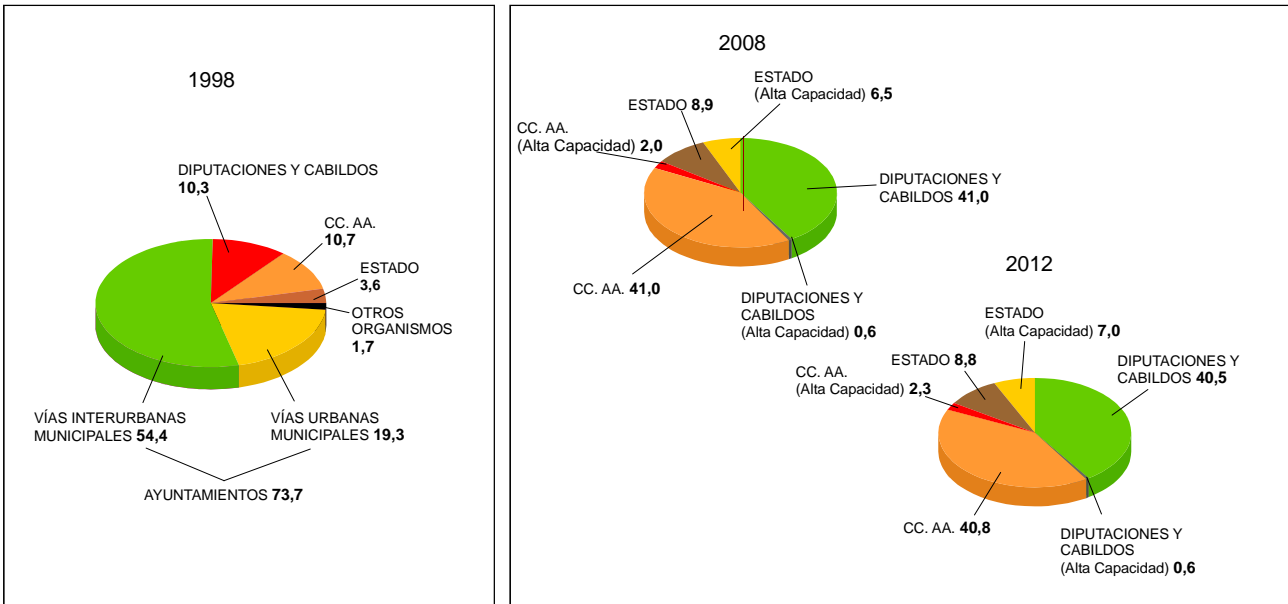
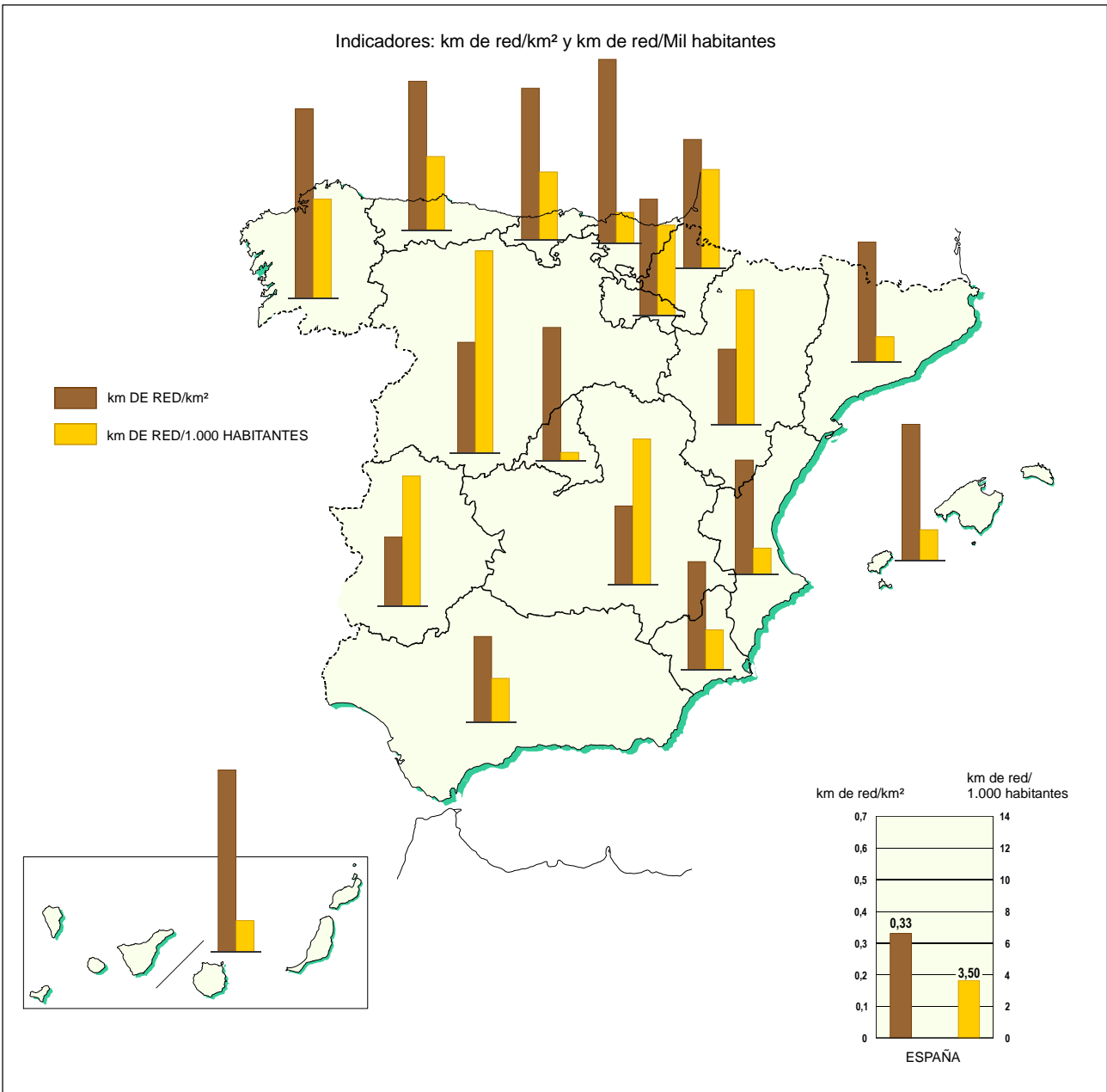


# Carreteras

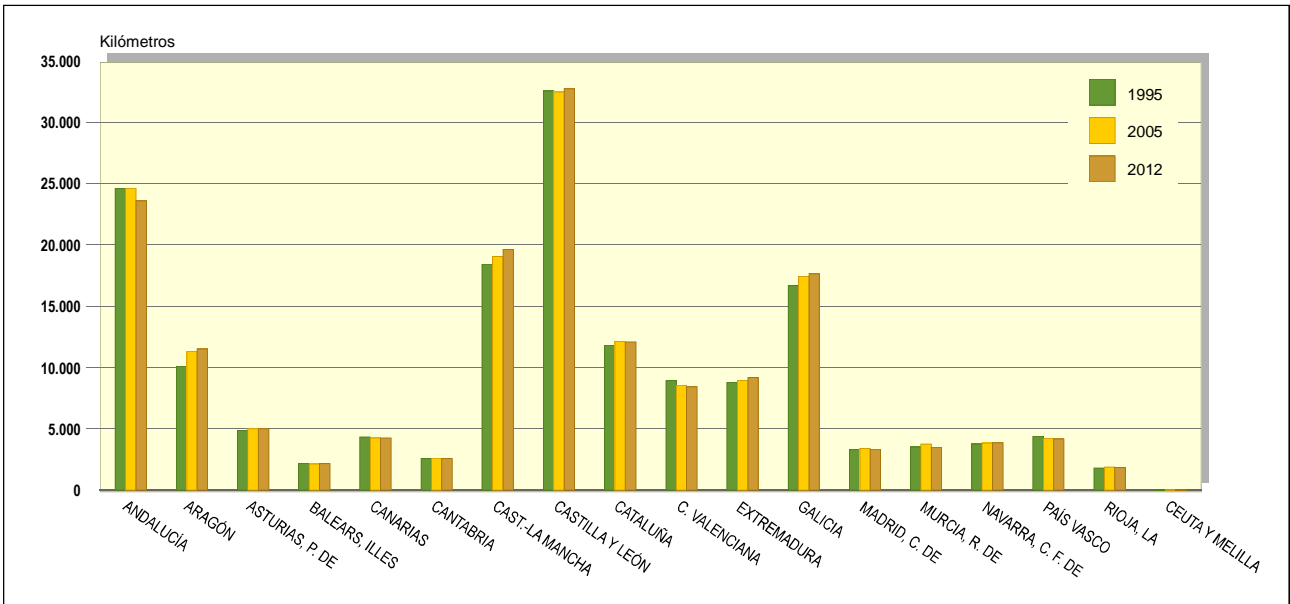
7.1. Y 7.2. DISTRIBUCIÓN PORCENTUAL DE LA RED DE CARRETERAS SEGÚN COMPETENCIA



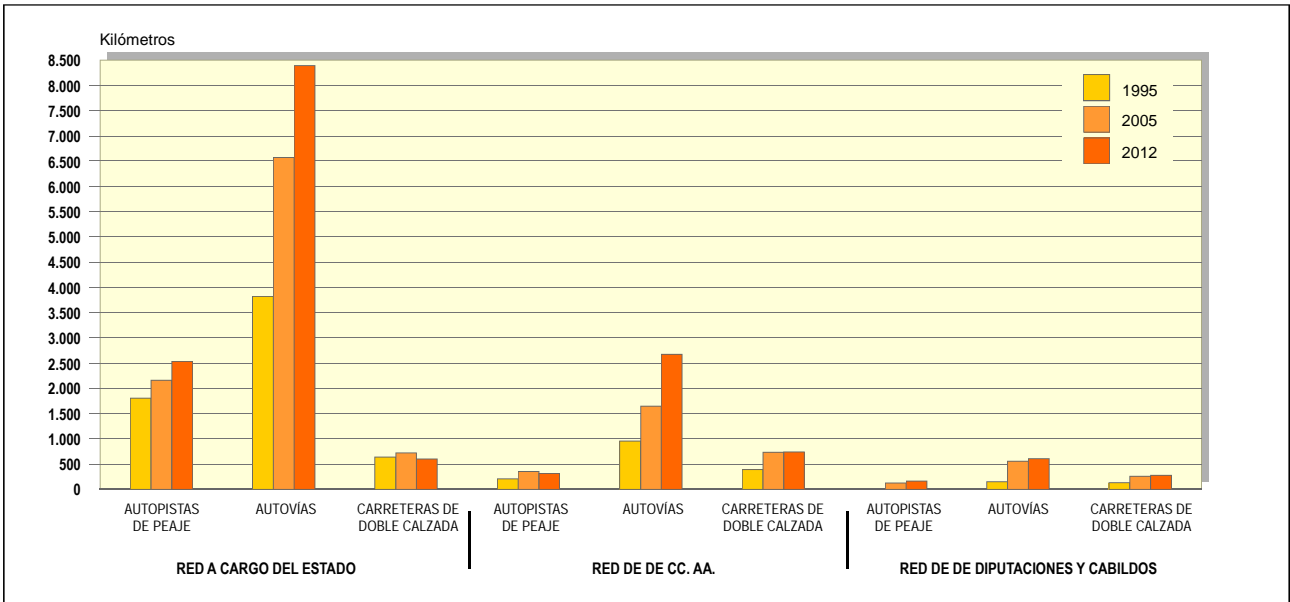
7.3. INDICADORES DE LA RED DE CARRETERAS DEL ESTADO, CC. AA., DIPUTACIONES Y CABILDOS. 2012



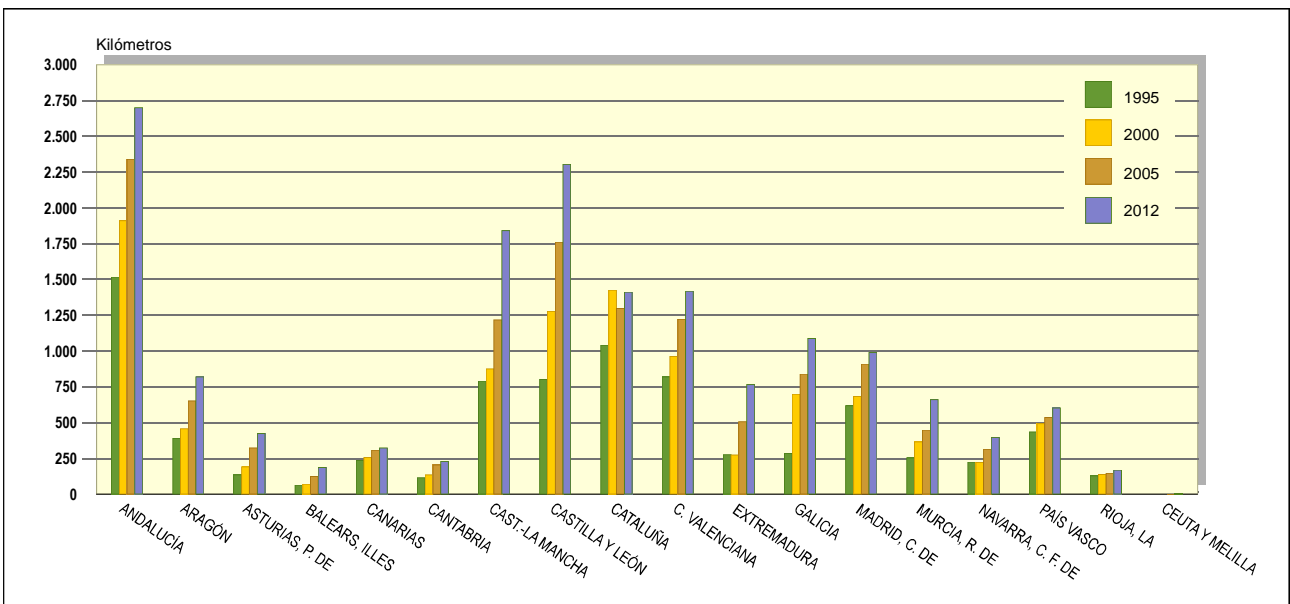
7.4. EVOLUCIÓN DE LA RED DE CARRETERAS POR CC. AA.



7.5. EVOLUCIÓN DE LAS VÍAS DE GRAN CAPACIDAD SEGÚN TITULARIDAD

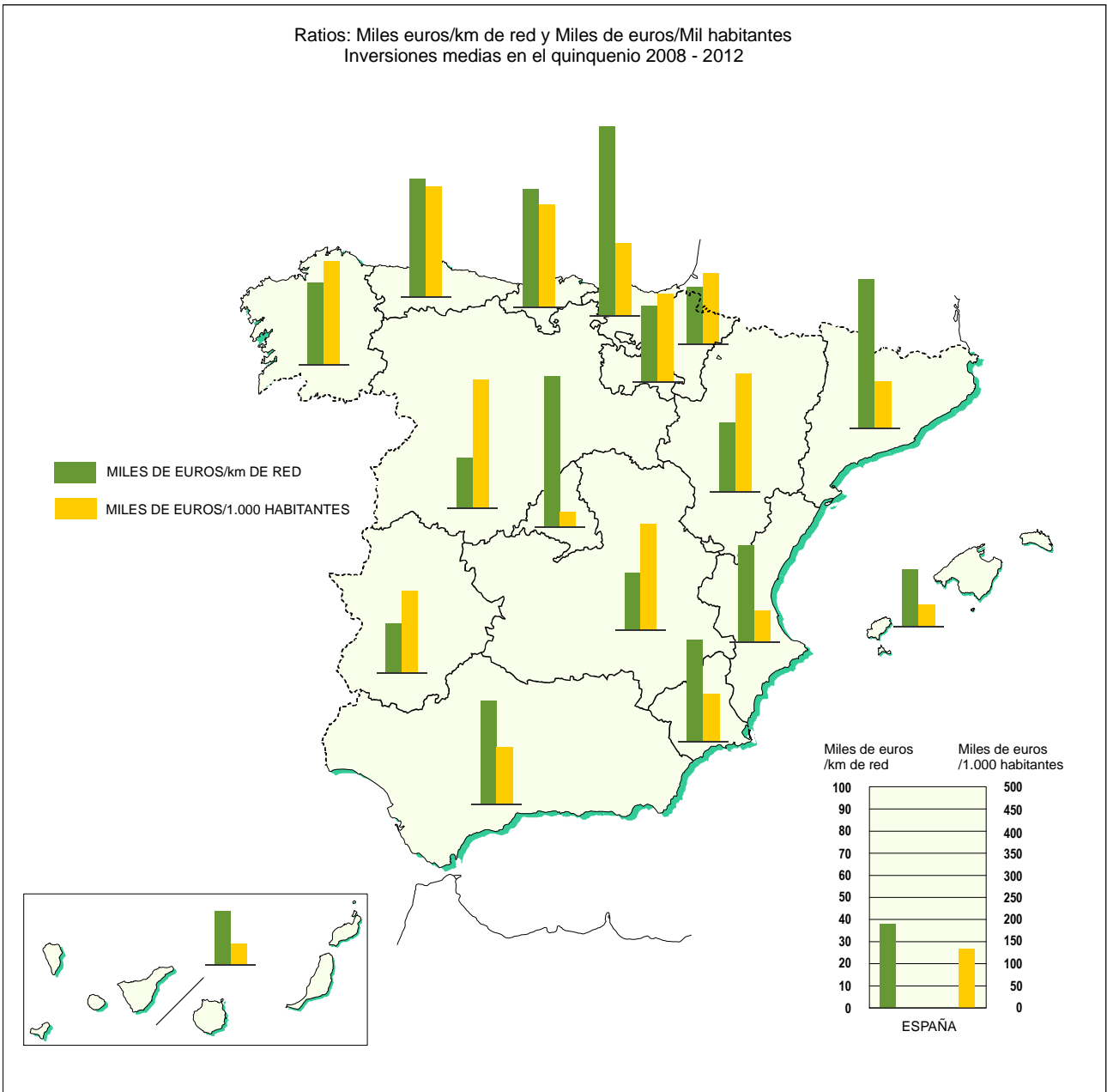


7.6. EVOLUCIÓN DE LAS VÍAS DE GRAN CAPACIDAD POR CC. AA.



7.6. RED DE CARRETERAS DEL ESTADO, CC. AA., DIPUTACIONES Y CABILDOS. RATIOS ECONÓMICOS. 2012

Ratios: Miles euros/km de red y Miles de euros/Mil habitantes  
Inversiones medias en el quinquenio 2008 - 2012



## 7. Carreteras

### 1. Red de carreteras según competencia (\*)

Unidad: Kilómetros

AÑOS	Red nacional Total	Red a cargo del Estado	Red a cargo de las Comunidades Autónomas	Red a cargo de las Diputaciones y Cabildos
1995	162.617	22.926	72.553	67.138
1997	162.795	23.397	72.444	66.954
1998	163.273	23.842	70.574	68.857
1999	163.769	24.124	71.080	68.565
2000	163.557	24.105	70.837	68.615
2001	163.799	24.458	70.854	68.487
2002	164.139	24.641	69.459	70.039
2003	164.584	24.857	70.270	69.457
2004	165.152	25.155	70.501	69.496
2005	165.646	25.415	70.755	69.476
2006	166.339	25.804	70.995	69.540
2007	166.011	25.846	71.084	69.081
2008 (1)	165.008	25.387	70.935	68.686
2009 (2)	165.466	25.633	71.076	68.757
2010 (3)	165.787	25.733	71.464	68.590
2011 (4)	165.885	25.835	71.853	68.197
2012	165.595	26.038	71.381	68.176

Fuente: D. G. Carreteras (M.º de Fomento), consejerías de Comunidades Autónomas, Diputaciones y Cabildos y elaboración propia.

(\*) Además de este viario, los ayuntamientos tienen a su cargo 489.698 km (Tabla 5) de los cuales 361.517 km son interurbanos (Tabla 5.2); además, existen 11.355 km de viario dependiente de otros organismos (Tabla 6) (Datos de 1998).

(1) Red a cargo del Estado, se elabora en este año un nuevo inventario.

(2) Dado que en la red del Estado las longitudes parciales están en decámetros, los subtotales y totales se han redondeado sobre el dato total, por lo que las sumas parciales pueden diferir en algún caso hasta en 3 unidades.

(3) Información cerrada a 25-08-11 a falta de recibir actualización del Cabildo Insular de El Hierro (último dato 2009).

(4) No se ha facilitado la información del Consejo Insular de Mallorca ni del Consejo Insular de Formentera por lo que se ha contabilizado el dato de 2010 (datos cerrados a 31 de agosto de 2012).

## 7. Carreteras

### 1.a. Red de carreteras según competencia por tipo de vía

Unidad: Kilómetros

AÑOS	Total	Red a cargo del Estado		Red a cargo de las Comunidades Autónomas		Red a cargo de Diputaciones y Cabildos	
		Vías de gran capacidad	Carreteras convencionales	Vías de gran capacidad	Carreteras convencionales	Vías de gran capacidad	Carreteras convencionales
1995	<b>162.617</b>	6.274	16.652	1.572	70.981	287	66.851
1997	<b>162.795</b>	6.919	16.478	1.821	70.623	323	66.631
1998	<b>163.273</b>	7.423	16.419	1.664	68.910	562	68.295
1999	<b>163.769</b>	7.657	16.467	2.032	69.048	617	67.948
2000	<b>163.557</b>	7.656	16.449	2.088	68.749	699	67.916
2001	<b>163.799</b>	8.082	16.376	2.362	68.492	708	67.779
2002	<b>164.139</b>	8.368	16.273	2.245	67.214	793	69.246
2003	<b>164.584</b>	8.794	16.063	2.361	67.909	854	68.603
2004	<b>165.152</b>	9.164	15.991	2.407	68.094	873	68.623
2005	<b>165.646</b>	9.465	15.950	2.746	68.009	945	68.531
2006	<b>166.339</b>	10.081	15.723	2.812	68.183	979	68.561
2007	<b>166.011</b>	10.526	15.320	3.166	67.918	997	68.084
2008 (1)	<b>165.008</b>	10.752	14.635	3.339	67.596	1.014	67.672
2009	<b>165.466</b>	11.096	14.537	3.484	67.592	1.041	67.716
2010 (2)	<b>165.787</b>	11.249	14.484	3.642	67.822	1.074	67.516
2011 (3)	<b>165.885</b>	11.365	14.470	3.739	68.114	1.078	67.119
2012	<b>165.595</b>	11.535	14.503	3.740	67.642	1.060	67.115

Fuente: D. G. Carreteras (M.<sup>o</sup> de Fomento), consejerías de Comunidades Autónomas, Diputaciones y Cabildos.

(1) Red a cargo del Estado, se elabora en este año un nuevo inventario.

(2) Información cerrada a 25-08-11 a falta de recibir actualización del Cabildo Insular de El Hierro (último dato 2009).

(3) No se ha facilitado la información del Consejo Insular de Mallorca ni del Consejo Insular de Formentera por lo que se ha contabilizado el dato de 2010 (datos cerrados a 31 de agosto de 2012).

## 7. Carreteras

### 1.b. Red de carreteras según competencia por provincias. Año 2012

Unidad: Kilómetros

Provincias	Total	Dependencia		
		Del Estado	De las CC. AA.	De las Diputaciones y Cabildos (*)
<b>ANDALUCÍA</b>	<b>23.592</b>	<b>3.377</b>	<b>10.416</b>	<b>9.799</b>
Almería	2.368	370	818	1.180
Cádiz	2.157	314	1.036	807
Córdoba	4.025	597	1.638	1.790
Granada	3.105	317	1.572	1.217
Huelva	2.082	453	771	858
Jaén	3.444	452	1.430	1.562
Málaga	2.564	429	1.275	860
Sevilla	3.846	445	1.875	1.526
<b>ARAGÓN</b>	<b>11.516</b>	<b>2.550</b>	<b>5.674</b>	<b>3.292</b>
Huesca	4.307	883	2.048	1.376
Teruel	3.178	694	1.588	896
Zaragoza	4.032	973	2.039	1.020
<b>ASTURIAS, PRINCIPADO DE</b>	<b>5.007</b>	<b>823</b>	<b>4.184</b>	<b>--</b>
<b>BALEAR, ILLES</b>	<b>2.166</b>	<b>--</b>	<b>--</b>	<b>2.166</b>
<b>CANARIAS</b>	<b>4.252</b>	<b>--</b>	<b>--</b>	<b>4.252</b>
Las Palmas	1.950	--	--	1.950
Sta. Cruz Tenerife	2.302	--	--	2.302
<b>CANTABRIA</b>	<b>2.574</b>	<b>574</b>	<b>2.000</b>	<b>--</b>
<b>CASTILLA-LA MANCHA</b>	<b>19.628</b>	<b>3.730</b>	<b>8.698</b>	<b>7.200</b>
Albacete	3.710	700	1.597	1.414
Ciudad Real	4.299	731	1.844	1.724
Cuenca	4.189	980	1.713	1.497
Guadalajara	3.448	416	1.464	1.568
Toledo	3.981	903	2.080	998
<b>CASTILLA Y LEÓN</b>	<b>32.722</b>	<b>5.469</b>	<b>11.311</b>	<b>15.942</b>
Ávila	2.546	474	1.007	1.065
Burgos	5.024	921	1.813	2.289
León	6.031	936	1.785	3.310
Palencia	3.012	440	1.536	1.036
Salamanca	3.964	573	1.254	2.137
Segovia	2.371	367	772	1.231
Soria	3.301	516	904	1.882
Valladolid	3.035	519	1.086	1.430
Zamora	3.438	723	1.153	1.561
<b>CATALUÑA</b>	<b>12.071</b>	<b>1.794</b>	<b>6.081</b>	<b>4.195</b>
Barcelona	3.996	309	2.095	1.592
Girona	2.421	418	1.322	682
LLeida	2.888	514	1.543	831
Tarragona	2.766	554	1.121	1.091
<b>COMUNIDAD VALENCIANA</b>	<b>8.428</b>	<b>1.934</b>	<b>2.876</b>	<b>3.618</b>
Alicante	2.704	658	1.034	1.012
Castellón	2.264	461	1.018	785
Valencia	3.460	815	825	1.820
<b>EXTREMADURA</b>	<b>9.175</b>	<b>1.592</b>	<b>3.846</b>	<b>3.737</b>
Badajoz	4.883	827	2.139	1.917
Cáceres	4.292	765	1.708	1.820
<b>GALICIA</b>	<b>17.643</b>	<b>2.298</b>	<b>5.474</b>	<b>9.871</b>
A Coruña	4.392	546	1.712	2.133
Lugo	6.365	698	1.459	4.208
Ourense	3.383	522	1.022	1.840
Pontevedra	3.504	532	1.282	1.690
<b>MADRID, COMUNIDAD DE</b>	<b>3.344</b>	<b>769</b>	<b>2.574</b>	<b>--</b>
<b>MURCIA, REGIÓN DE</b>	<b>3.500</b>	<b>556</b>	<b>2.944</b>	<b>--</b>
<b>NAVARRA, C. FORAL DE</b>	<b>3.869</b>	<b>39</b>	<b>3.830</b>	<b>--</b>
<b>PAÍS VASCO</b>	<b>4.185</b>	<b>83</b>	<b>--</b>	<b>4.102</b>
Araba/Álava	1.463	61	--	1.402
Gipuzkoa	1.412	0	--	1.412
Bizkaia	1.310	22	--	1.288
<b>RIOJA, LA</b>	<b>1.859</b>	<b>421</b>	<b>1.439</b>	<b>--</b>
<b>CEUTA Y MELILLA</b>	<b>63</b>	<b>28</b>	<b>35</b>	<b>--</b>
<b>TOTAL</b>	<b>165.595</b>	<b>26.038</b>	<b>71.381</b>	<b>68.176</b>

Fuente: D. G. Carreteras (M.º de Fomento), consejerías de Comunidades Autónomas, Diputaciones y Cabildos.

## 7. Carreteras

### 1.c. Red de carreteras del Estado, Comunidades Autónomas y Diputaciones y Cabildos según su tipología (\*)

AÑOS	Red nacional Total	Total vías de gran capacidad	Autopistas de peaje	Autovías	Carreteras de doble calzada (1)	Carreteras convencionales
1985 (2)	<b>153.253</b>	2.925	1.798	498	629	150.328
1988	<b>155.283</b>	3.654	1.806	1.062	786	151.629
1989	<b>155.675</b>	4.271	1.839	1.887	545	151.404
1990	<b>156.243</b>	5.624	1.887	2.806	931	150.619
1991	<b>156.863</b>	5.950	1.953	3.256	741	150.913
1992	<b>158.146</b>	7.324	1.990	4.496	838	150.822
1993	<b>159.630</b>	7.404	1.991	4.586	827	152.226
1994 (3)	<b>162.196</b>	7.748	2.023	4.474	1.251	154.448
1995	<b>162.617</b>	8.133	2.023	4.939	1.171	154.484
1996	<b>162.100</b>	8.500	2.017	5.278	1.205	153.600
1997	<b>162.795</b>	9.063	2.063	5.687	1.313	153.732
1998	<b>163.273</b>	9.649	2.072	6.197	1.380	153.624
1999	<b>163.769</b>	10.306	2.239	6.654	1.413	153.463
2000	<b>163.557</b>	10.443	2.202	6.847	1.394	153.114
2001	<b>163.799</b>	11.152	2.277	7.294	1.581	152.647
2002	<b>164.139</b>	11.406	2.386	7.353	1.667	152.733
2003	<b>164.584</b>	12.009	2.517	7.779	1.713	152.575
2004	<b>165.152</b>	12.444	2.640	8.107	1.697	152.708
2005	<b>165.646</b>	13.156	2.648	8.784	1.724	152.490
2006	<b>166.339</b>	13.872	2.815	9.258	1.799	152.467
2007	<b>166.011</b>	14.689	2.972	10.041	1.676	151.322
2008 (3)	<b>165.008</b>	15.105	2.997	10.521	1.587	149.903
2009	<b>165.463</b>	15.621	3.016	11.005	1.599	149.843
2010 (4)	<b>165.787</b>	15.965	2.991	11.271	1.703	149.822
2011 (5)	<b>165.885</b>	16.182	3.022	11.509	1.651	149.703
2012	<b>165.595</b>	16.335	3.025	11.676	1.634	149.260

Fuente: D. G. de Carreteras (M.<sup>o</sup> de Fomento), consejerías de Comunidades Autónomas y Diputaciones y Cabildos.

(\*) Además de este viario, los ayuntamientos tienen a su cargo 489.698 km (Tabla 5) de los cuales 361.517 km son interurbanos (Tabla 5.2); además, existen 11.355 km de viario dependiente de otros organismos (Tabla 6) (Datos de 1998).

(1) En todas las tablas de este capítulo las carreteras de doble calzada se incluyen dentro de las vías de gran capacidad. A efectos de comparación internacional, únicamente se consideran como tales las autopistas de peaje, autopistas libres y autovías.

(2) A partir de 1985 aparece la tipología de carreteras de doble calzada y se hacen homogéneas las series teniendo en cuenta esta clase de carreteras.

(3) Se elabora en este año un nuevo inventario en la red de carreteras del Estado.

(4) Información cerrada a 25-08-11 a falta de recibir actualización del Cabildo Insular de El Hierro (último dato 2009).

(5) No se ha facilitado la información del Consejo Insular de Mallorca ni del Consejo Insular de Formentera por lo que se ha contabilizado el dato de 2010 (datos cerrados a 31 de agosto de 2012).



## 7. Carreteras

### 1.d. Red de carreteras según tipología y competencia (\*)

AÑOS	Red nacional Total	Red a cargo del Estado				
		Total	Autopistas de peaje	Autovías	Carreteras de doble calzada	Carreteras convencionales
1985 (1)	<b>153.253</b>	20.224	1.698	280	460	17.786
1988	<b>155.283</b>	20.375	1.706	678	447	17.544
1989	<b>155.675</b>	20.655	1.706	1.357	167	17.425
1990	<b>156.243</b>	20.701	1.724	2.228	148	16.601
1991	<b>156.863</b>	20.701	1.741	2.581	186	16.193
1992	<b>158.146</b>	21.512	1.764	3.674	212	15.862
1993	<b>159.630</b>	21.576	1.764	3.730	220	15.862
1994 (2)	<b>162.196</b>	22.536	1.807	3.543	652	16.534
1995	<b>162.617</b>	22.926	1.807	3.825	642	16.652
1996	<b>162.100</b>	23.131	1.742	4.123	669	16.597
1997	<b>162.795</b>	23.397	1.752	4.476	691	16.478
1998	<b>163.273</b>	23.842	1.761	4.949	713	16.419
1999	<b>163.769</b>	24.124	1.818	5.111	728	16.467
2000	<b>163.557</b>	24.105	1.743	5.239	674	16.449
2001	<b>163.799</b>	24.458	1.820	5.564	698	16.376
2002	<b>164.139</b>	24.641	1.933	5.756	679	16.273
2003	<b>164.584</b>	24.857	2.048	6.027	719	16.063
2004	<b>165.152</b>	25.155	2.163	6.267	734	15.991
2005	<b>165.646</b>	25.415	2.163	6.573	729	15.950
2006	<b>166.339</b>	25.804	2.338	7.013	730	15.723
2007	<b>166.011</b>	25.846	2.479	7.311	736	15.320
2008 (2)	<b>165.008</b>	25.387	2.493	7.644	615	14.635
2009 (3)	<b>165.466</b>	25.633	2.493	7.985	618	14.537
2010	<b>165.787</b>	25.733	2.498	8.132	619	14.484
2011	<b>165.885</b>	25.835	2.537	8.242	586	14.470
2012	<b>165.595</b>	26.038	2.538	8.389	607	14.503

(Continúa)

(Continuación)

AÑOS	Red a cargo de las Comunidades Autónomas					Red a cargo de las Diputaciones y Cabildos				
	Total	Autopistas de peaje	Autovías	Carreteras de doble calzada	Carreteras convencionales	Total	Autopistas de peaje	Autovías	Carreteras de doble calzada	Carreteras convencionales
1985 (1)	70.204	100	218	169	69.717	62.825	--	--	--	--
1988	71.276	100	286	252	70.638	63.632	--	98	87	63.447
1989	71.114	133	434	280	70.267	63.906	--	96	98	63.712
1990	71.063	163	486	682	69.732	64.479	--	92	101	64.286
1991	71.502	212	569	452	70.269	64.660	--	106	103	64.451
1992	71.832	226	689	520	70.397	64.802	--	133	106	64.563
1993	72.082	227	750	479	70.626	65.972	--	106	128	65.738
1994	72.565	216	802	471	71.076	67.095	--	129	128	66.838
1995	72.553	216	960	396	70.981	67.138	--	154	133	66.851
1996	72.166	275	986	406	70.499	66.803	--	169	130	66.504
1997	72.444	311	1.038	472	70.623	66.954	--	173	150	66.631
1998	70.574	311	890	463	68.910	68.857	--	358	204	68.295
1999	71.080	385	1.174	473	69.048	68.565	36	369	212	67.948
2000	70.837	348	1.230	510	68.749	68.615	111	378	210	67.916
2001	70.854	346	1.341	675	68.492	68.487	111	389	208	67.779
2002	69.459	346	1.144	755	67.214	70.039	107	453	233	69.246
2003	70.270	352	1.274	735	67.909	69.457	117	478	259	68.603
2004	70.501	356	1.319	732	68.094	69.496	121	521	231	68.623
2005	70.755	359	1.652	735	68.009	69.476	126	559	260	68.531
2006	70.995	351	1.670	791	68.183	69.540	126	575	278	68.561
2007	71.084	350	2.158	658	67.918	69.081	143	572	282	68.084
2008	70.935	347	2.296	696	67.596	68.686	157	581	276	67.672
2009	71.076	350	2.436	697	67.592	68.757	173	584	284	67.716
2010 (4)	71.464	322	2.547	773	67.822	68.590	171	592	311	67.516
2011 (5)	71.853	321	2.672	745	68.114	68.197	164	594	320	67.119
2012	71.381	322	2.676	742	67.642	68.176	165	611	285	67.115

Fuente: D. G. de Carreteras (M.º de Fomento), consejerías de Comunidades Autónomas y Diputaciones y Cabildos.

(\*) Además de este viario, los ayuntamientos tienen a su cargo 489.698 km (Tabla 5) de los cuales 361.517 km son interurbanos (Tabla 5.2); además, existen 11.355 km de viario dependiente de otros organismos (Tabla 6) (Datos de 1998).

(1) A partir de 1985 aparece la tipología de carreteras de doble calzada y se hacen homogéneas las series teniendo en cuenta esta clase de carreteras.

(2) Se elabora en este año un nuevo inventario en la red de carreteras del Estado.

(3) Dado que en la red del Estado las longitudes parciales están en decímetros, los subtotales y totales se han redondeado sobre el dato total, por lo que las sumas parciales pueden diferir en algún caso hasta en 3 unidades.

(4) Información cerrada a 25-08-11 a falta de recibir actualización del Cabildo Insular de El Hierro (último dato 2009).

(5) No se ha facilitado la información del Consejo Insular de Mallorca ni del Consejo Insular de Formentera por lo que se ha contabilizado el dato de 2010 (datos cerrados a 31 de agosto de 2012).

## 7. Carreteras

### 1.1. Red de carreteras por Comunidades Autónomas

							Unidad: Kilómetros
COMUNIDADES AUTÓNOMAS	2000	2005	2008	2009	2010 (1)	2011 (2)	2012
ANDALUCÍA	24.563	24.600	23.520	23.504	23.485	23.620	23.592
ARAGÓN	10.176	11.320	11.423	11.432	11.483	11.544	11.516
ASTURIAS, PRINCIPADO DE	4.878	5.016	5.019	5.016	5.001	5.002	5.007
BALEARS, ILLES	2.176	2.148	2.169	2.167	2.151	2.157	2.166
CANARIAS	4.434	4.261	4.466	4.459	4.462	4.256	4.252
CANTABRIA	2.591	2.599	2.560	2.554	2.563	2.562	2.574
CASTILLA-LA MANCHA	18.688	19.043	19.124	19.371	19.632	19.630	19.628
CASTILLA Y LEÓN	32.967	32.455	32.458	32.702	32.726	32.708	32.722
CATALUÑA	12.043	12.120	11.899	11.981	12.056	12.044	12.071
COMUNIDAD VALENCIANA	8.449	8.554	8.549	8.560	8.363	8.400	8.428
EXTREMADURA	8.697	8.960	9.053	9.047	9.191	9.153	9.175
GALICIA	17.204	17.425	17.541	17.546	17.569	17.610	17.643
MADRID, COMUNIDAD DE	3.142	3.404	3.371	3.340	3.333	3.353	3.344
MURCIA, REGIÓN DE	3.647	3.748	3.748	3.716	3.728	3.740	3.500
NAVARRA, C. FORAL DE	3.685	3.841	3.955	3.960	3.946	4.006	3.869
PAÍS VASCO	4.353	4.218	4.203	4.209	4.198	4.190	4.185
RIOJA, LA	1.806	1.876	1.886	1.837	1.834	1.847	1.859
CEUTA Y MELILLA	58	58	63	63	63	64	63
<b>TOTAL</b>	<b>163.557</b>	<b>165.646</b>	<b>165.008</b>	<b>165.464</b>	<b>165.787</b>	<b>165.885</b>	<b>165.595</b>

Fuente: D. G. de Carreteras (M.º de Fomento), consejerías de Comunidades Autónomas, Diputaciones y Cabildos.

(1) Información cerrada a 25-08-11 a falta de recibir actualización del Cabildo Insular de El Hierro (último dato 2009).

(2) No se ha facilitado la información del Consejo Insular de Mallorca ni del Consejo Insular de Formentera por lo que se ha contabilizado el dato de 2010 (datos cerrados a 31 de agosto 2012).

## 7. Carreteras

### 1.2. Red de carreteras a cargo del Estado por Comunidades Autónomas

	Unidad: Kilómetros						
COMUNIDADES AUTÓNOMAS	2000	2005	2008 (*)	2009	2010	2011	2012
ANDALUCÍA	3.229	3.359	3.294	3.312	3.299	3.352	3.377
ARAGÓN	2.194	2.340	2.425	2.439	2.485	2.541	2.550
ASTURIAS, PRINCIPADO DE	714	788	813	816	802	800	823
BALEARS, ILLES	--	--	--	--	--	--	--
CANARIAS	--	--	--	--	--	--	--
CANTABRIA	559	619	576	570	569	568	574
CASTILLA-LA MANCHA	3.418	3.602	3.581	3.636	3.676	3.685	3.730
CASTILLA Y LEÓN	4.879	5.187	5.318	5.468	5.508	5.467	5.469
CATALUÑA	1.962	2.013	1.797	1.819	1.779	1.779	1.794
COMUNIDAD VALENCIANA	1.801	1.897	1.889	1.895	1.914	1.912	1.934
EXTREMADURA	1.357	1.466	1.591	1.584	1.582	1.590	1.592
GALICIA	2.203	2.267	2.254	2.245	2.275	2.295	2.298
MADRID, COMUNIDAD DE	618	787	761	768	764	768	769
MURCIA, REGIÓN DE	606	519	520	520	521	519	556
NAVARRA, C. FORAL DE	39	39	39	39	39	39	39
PAÍS VASCO	89	88	83	83	83	83	83
RIOJA, LA	412	419	416	408	408	408	421
CEUTA Y MELILLA	25	25	29	29	29	29	28
<b>TOTAL</b>	<b>24.105</b>	<b>25.415</b>	<b>25.387</b>	<b>25.633</b>	<b>25.733</b>	<b>25.835</b>	<b>26.038</b>

Fuente: D. G. de Carreteras. M.<sup>o</sup> de Fomento.

(\*) Datos actualizados del inventario con las Unidades y Demarcaciones de carreteras.

## 7. Carreteras

### 1.2.a. Red de carreteras a cargo del Estado. Vías de gran capacidad (autopistas, autovías y carreteras de doble calzada) por Comunidades Autónomas

Unidad: Kilómetros

COMUNIDADES AUTÓNOMAS	2000	2005	2008	2009	2010	2011	2012
ANDALUCÍA	1.291	1.542	1.677	1.707	1.709	1.759	1.772
ARAGÓN	450	643	714	724	762	806	804
ASTURIAS, PRINCIPADO DE	184	280	331	338	338	335	352
BALEARS, ILLES	--	--	--	--	--	--	--
CANARIAS	--	--	--	--	--	--	--
CANTABRIA	135	206	216	220	220	219	230
CASTILLA-LA MANCHA	875	1.091	1.456	1.538	1.573	1.563	1.601
CASTILLA Y LEÓN	1.187	1.555	1.810	1.971	2.007	1.994	2.009
CATALUÑA	763	836	816	841	835	832	859
COMUNIDAD VALENCIANA	821	933	1.011	1.017	1.049	1.076	1.081
EXTREMADURA	267	392	605	616	616	611	610
GALICIA	633	741	796	795	817	846	850
MADRID, COMUNIDAD DE	506	680	656	664	658	662	663
MURCIA, REGIÓN DE	285	297	376	376	377	377	413
NAVARRA, C. FORAL DE	39	39	39	39	39	39	39
PAÍS VASCO	85	85	83	83	83	83	83
RIOJA, LA	135	145	162	162	162	160	166
CEUTA Y MELILLA	--	--	2	2	2	2	2
<b>TOTAL</b>	<b>7.656</b>	<b>9.465</b>	<b>10.752</b>	<b>11.096</b>	<b>11.249</b>	<b>11.365</b>	<b>11.535</b>

Fuente: D. G. de Carreteras. M.<sup>o</sup> de Fomento.

## 7. Carreteras

### 1.2.b. Red de carreteras a cargo del Estado. Carreteras convencionales por Comunidades Autónomas

Unidad: Kilómetros

COMUNIDADES AUTÓNOMAS	2000	2005	2008 (*)	2009	2010	2011	2012
ANDALUCÍA	1.938	1.817	1.618	1.605	1.590	1.593	1.604
ARAGÓN	1.744	1.697	1.711	1.715	1.722	1.735	1.746
ASTURIAS, PRINCIPADO DE	530	508	482	478	464	465	471
BALEARS, ILLES	--	--	--	--	--	--	--
CANARIAS	--	--	--	--	--	--	--
CANTABRIA	424	413	360	349	349	349	344
CASTILLA-LA MANCHA	2.543	2.511	2.125	2.097	2.103	2.123	2.129
CASTILLA Y LEÓN	3.692	3.632	3.508	3.497	3.501	3.473	3.460
CATALUÑA	1.199	1.177	981	977	944	947	935
COMUNIDAD VALENCIANA	980	964	878	878	865	836	853
EXTREMADURA	1.090	1.074	986	968	965	979	981
GALICIA	1.570	1.526	1.458	1.450	1.458	1.449	1.448
MADRID, COMUNIDAD DE	112	107	104	104	106	106	106
MURCIA, REGIÓN DE	321	222	144	144	144	141	144
NAVARRA, C. FORAL DE	--	--	--	--	--	--	--
PAÍS VASCO	4	3	0	0	0	0	0
RIOJA, LA	277	274	254	247	246	248	255
CEUTA Y MELILLA	25	25	26	26	27	27	26
<b>TOTAL</b>	<b>16.449</b>	<b>15.950</b>	<b>14.635</b>	<b>14.537</b>	<b>14.484</b>	<b>14.470</b>	<b>14.503</b>

Fuente: D. G. de Carreteras. M.º de Fomento.

(\*) Datos actualizados del inventario con las Unidades y Demarcaciones de carreteras.

## 7. Carreteras

### 1.3. Red de carreteras a cargo de los entes territoriales por Comunidades Autónomas

Unidad: Kilómetros

COMUNIDADES AUTÓNOMAS	2000	2005	2008	2009	2010 (1)	2011 (2)	2012
ANDALUCÍA	21.333	21.241	20.225	20.192	20.186	20.269	20.215
ARAGÓN	7.982	8.980	8.998	8.993	8.998	9.003	8.966
ASTURIAS, PRINCIPADO DE	4.164	4.228	4.206	4.200	4.199	4.203	4.184
BALEARS, ILLES	2.176	2.148	2.169	2.167	2.151	2.157	2.166
CANARIAS	4.433	4.261	4.466	4.459	4.462	4.256	4.252
CANTABRIA	2.033	1.980	1.984	1.984	1.994	1.994	2.000
CASTILLA-LA MANCHA	15.270	15.441	15.543	15.735	15.957	15.945	15.898
CASTILLA Y LEÓN	28.088	27.268	27.140	27.234	27.217	27.240	27.253
CATALUÑA	10.081	10.107	10.036	10.163	10.277	10.265	10.276
COMUNIDAD VALENCIANA	6.648	6.657	6.660	6.665	6.450	6.487	6.494
EXTREMADURA	7.340	7.494	7.462	7.463	7.609	7.564	7.584
GALICIA	15.002	15.158	15.287	15.301	15.295	15.315	15.345
MADRID, COMUNIDAD DE	2.524	2.617	2.610	2.572	2.569	2.585	2.574
MURCIA, REGIÓN DE	3.041	3.229	3.228	3.196	3.207	3.222	2.944
NAVARRA, C. FORAL DE	3.646	3.802	3.916	3.921	3.907	3.966	3.830
PAÍS VASCO	4.264	4.130	4.120	4.126	4.115	4.107	4.102
RIOJA, LA	1.394	1.457	1.470	1.429	1.426	1.439	1.439
CEUTA Y MELILLA	33	33	34	34	34	35	35
<b>TOTAL</b>	<b>139.452</b>	<b>140.231</b>	<b>139.554</b>	<b>139.833</b>	<b>140.054</b>	<b>140.050</b>	<b>139.557</b>

Fuente: Consejerías de Comunidades Autónomas, Diputaciones y Cabildos.

(1) Información cerrada a 25-08-11 a falta de recibir actualización del Cabildo Insular de El Hierro (último dato 2009).

(2) No se ha facilitado la información del Consejo Insular de Mallorca ni del Consejo Insular de Formentera por lo que se ha contabilizado el dato de 2010 (datos cerrados a 31 de agosto 2012).

## 7. Carreteras

### 1.3.a. Red de carreteras a cargo de las Comunidades Autónomas por Comunidades Autónomas

Unidad: Kilómetros

COMUNIDADES AUTÓNOMAS	2011					2012				
	Total	Autopistas de peaje	Autovías	Carreteras de doble calzada	Carreteras convencionales	Total	Autopistas de peaje	Autovías	Carreteras de doble calzada	Carreteras convencionales
ANDALUCÍA	10.470	--	825	115	9.531	10.416	--	815	106	9.495
ARAGÓN	5.708	--	5	9	5.694	5.674	--	5	9	5.660
ASTURIAS, PRINCIPADO DE	4.203	--	66	7	4.130	4.184	--	66	7	4.111
BALEARS, ILLES	--	--	--	--	--	--	--	--	--	--
CANARIAS	--	--	--	--	--	--	--	--	--	--
CANTABRIA	1.994	--	--	--	1.994	2.000	--	--	--	2.000
CASTILLA-LA MANCHA	8.701	--	235	--	8.465	8.698	--	236	4	8.458
CASTILLA Y LEÓN	11.307	--	277	18	11.012	11.311	--	277	18	11.016
CATALUÑA	6.074	168	300	77	5.529	6.081	168	300	79	5.534
COMUNIDAD VALENCIANA	2.876	--	172	150	2.554	2.876	--	172	150	2.554
EXTREMADURA	3.828	--	103	37	3.689	3.846	--	118	37	3.692
GALICIA	5.446	54	169	15	5.207	5.474	54	171	13	5.236
MADRID, COMUNIDAD DE	2.585	--	125	192	2.267	2.574	--	116	211	2.248
MURCIA, REGIÓN DE	3.222	--	161	98	2.963	2.944	--	167	80	2.697
NAVARRA, C. FORAL DE	3.966	99	234	24	3.610	3.830	100	234	24	3.472
PAÍS VASCO	--	--	--	--	--	--	--	--	--	--
RIOJA, LA	1.439	--	--	3	1.436	1.439	--	--	3	1.436
CEUTA	18	--	--	--	18	18	--	--	--	18
MELILLA	17	--	--	1	16	17	--	--	1	16
<b>TOTAL</b>	<b>71.853</b>	<b>321</b>	<b>2.672</b>	<b>745</b>	<b>68.114</b>	<b>71.381</b>	<b>322</b>	<b>2.676</b>	<b>742</b>	<b>67.642</b>

Fuente: Consejerías de Comunidades Autónomas.

## 7. Carreteras

### 1.3.b. Red de carreteras a cargo de las Diputaciones provinciales y Cabildos por Comunidades Autónomas

COMUNIDADES AUTÓNOMAS	Unidad: Kilómetros						
	2000	2005	2008	2009	2010 (1)	2011 (2)	2012
ANDALUCÍA	10.534	10.624	9.833	9.832	9.804	9.799	9.799
ARAGÓN	2.574	3.321	3.331	3.323	3.328	3.295	3.292
ASTURIAS, PRINCIPADO DE	--	--	--	--	--	--	--
BALEARS, ILLES	761	2.148	2.169	2.167	2.151	2.157	2.166
CANARIAS	4.433	4.261	4.466	4.459	4.462	4.256	4.252
CANTABRIA	--	--	--	--	--	--	--
CASTILLA-LA MANCHA	7.299	7.315	7.270	7.256	7.256	7.244	7.200
CASTILLA Y LEÓN	16.783	15.844	15.860	15.954	15.934	15.933	15.942
CATALUÑA	4.577	4.462	4.321	4.323	4.326	4.191	4.195
COMUNIDAD VALENCIANA	3.838	3.797	3.780	3.784	3.614	3.611	3.618
EXTREMADURA	3.669	3.706	3.667	3.667	3.735	3.735	3.737
GALICIA	9.883	9.868	9.869	9.866	9.865	9.869	9.871
MADRID, COMUNIDAD DE	--	--	--	--	--	--	--
MURCIA, REGIÓN DE	--	--	--	--	--	--	--
NAVARRA, C. FORAL DE	--	--	--	--	--	--	--
PAÍS VASCO	4.264	4.130	4.120	4.126	4.115	4.107	4.102
RIOJA, LA	--	--	--	--	--	--	--
<b>TOTAL</b>	<b>68.615</b>	<b>69.476</b>	<b>68.686</b>	<b>68.757</b>	<b>68.590</b>	<b>68.197</b>	<b>68.176</b>

Fuente: Diputaciones y Cabildos.

(1) Información cerrada a 25-08-11 a falta de recibir actualización del Cabildo Insular de El Hierro (último dato 2009).

(2) No se ha facilitado la información del Consejo Insular de Mallorca ni del Consejo Insular de Formentera por lo que se ha contabilizado el dato de 2010 (datos cerrados a 31 de agosto 2012).



## 7. Carreteras

### 2. Red de carreteras del Estado, Comunidades Autónomas y Diputaciones y Cabildos por tipo y ancho de vía

Unidad: Kilómetros

AÑOS	Total	Vías de gran capacidad				Carreteras convencionales		
		Total	Autopistas de peaje	Autovías (1)	Doble Calzada	Total	< 7 metros	> 7 metros
1995	<b>162.617</b>	8.133	2.023	4.939	1.171	154.484	111.282	43.202
1997	<b>162.795</b>	9.063	2.063	5.687	1.313	153.732	106.894	46.838
1998	<b>163.273</b>	9.649	2.072	6.197	1.380	153.624	106.008	47.616
1999	<b>163.769</b>	10.306	2.239	6.654	1.413	153.463	103.649	49.814
2000	<b>163.557</b>	10.443	2.202	6.847	1.394	153.114	102.096	51.018
2001	<b>163.799</b>	11.152	2.277	7.294	1.581	152.647	103.234	49.413
2002	<b>164.139</b>	11.406	2.386	7.353	1.667	152.733	102.675	50.058
2003	<b>164.584</b>	12.009	2.517	7.779	1.713	152.575	101.520	51.055
2004	<b>165.152</b>	12.444	2.640	8.107	1.697	152.708	99.923	52.785
2005	<b>165.646</b>	13.156	2.648	8.784	1.724	152.490	98.139	54.351
2006	<b>166.339</b>	13.872	2.815	9.258	1.799	152.467	97.382	55.085
2007	<b>166.011</b>	14.689	2.972	10.041	1.676	151.322	94.585	56.737
2008	<b>165.008</b>	15.105	2.997	10.521	1.587	149.903	91.053	58.850
2009 (2)	<b>165.463</b>	15.621	3.016	11.005	1.599	149.843	84.390	60.147
2010 (3)	<b>165.787</b>	15.965	2.991	11.271	1.703	149.822	86.062	63.712
2011 (4)	<b>165.885</b>	16.182	3.022	11.509	1.651	149.703	85.693	64.009
2012	<b>165.595</b>	16.335	3.025	11.676	1.634	149.260	85.229	64.030

Fuente: D. G. de Carreteras (M.º de Fomento), consejerías de Comunidades Autónomas y Diputaciones y Cabildos.

(1) Incluye autopistas libres.

(2) Falta por incorporar a "Carreteras convencionales" el desglose de los 5.305 km correspondientes a la red de la Generalitat de Catalunya, por no haberse facilitado, aunque sí está incluido en el "Total" correspondiente.

(3) Información cerrada a 25-08-11 a falta de recibir actualización del Cabildo Insular de El Hierro (último dato 2009). Falta por incorporar al "Resto de la red", el desglose de unos 48 km correspondientes a la red de la Generalitat de Catalunya, por no haberse facilitado, aunque sí está incluido en el "Total" correspondiente.

(4) No se ha facilitado la información del Consejo Insular de Mallorca ni del Consejo Insular de Formentera por lo que se ha contabilizado el dato de 2010 (datos cerrados a 31 de agosto 2012).

## 7. Carreteras

### 2.1. Red de carreteras del Estado, Comunidades Autónomas y Diputaciones y Cabildos. Vías de gran capacidad (autopistas, autovías y carreteras de doble calzada) por Comunidades Autónomas

COMUNIDADES AUTÓNOMAS	Unidad: Kilómetros						
	2000	2005	2008	2009	2010	2011	2012
ANDALUCÍA	1.911	2.340	2.576	2.633	2.642	2.704	2.699
ARAGÓN	456	652	732	742	781	823	821
ASTURIAS, PRINCIPADO DE	192	323	401	408	408	407	425
BALEARS, ILLES (1)	72	124	184	184	183	187	188
CANARIAS	255	307	298	306	308	307	322
CANTABRIA	135	206	216	220	220	219	230
CASTILLA-LA MANCHA	875	1.218	1.587	1.669	1.809	1.798	1.841
CASTILLA Y LEÓN	1.278	1.762	2.101	2.263	2.303	2.289	2.304
CATALUÑA	1.427	1.298	1.275	1.378	1.336	1.381	1.413
COMUNIDAD VALENCIANA	963	1.222	1.338	1.337	1.427	1.456	1.419
EXTREMADURA	274	506	715	724	744	750	765
GALICIA	699	841	1.000	1.020	1.055	1.085	1.088
MADRID, COMUNIDAD DE	684	909	956	969	973	980	990
MURCIA, REGIÓN DE	367	449	599	619	630	636	660
NAVARRA, C. FORAL DE	223	315	369	372	380	396	396
PAÍS VASCO	495	536	588	607	598	598	603
RIOJA, LA	137	147	165	165	165	163	169
CEUTA Y MELILLA	--	1	3	3	3	3	3
<b>TOTAL</b>	<b>10.443</b>	<b>13.156</b>	<b>15.105</b>	<b>15.621</b>	<b>15.965</b>	<b>16.181</b>	<b>16.335</b>

Fuente: D. G. de Carreteras (M.<sup>o</sup> de Fomento), consejerías de Comunidades Autónomas y Diputaciones y Cabildos.

(1) En 2011 el Consejo Insular de Mallorca no ha facilitado la información por lo que se ha contabilizado el dato de 2010 (datos cerrados a 31 de agosto 2012).

## 7. Carreteras

### 2.2. Red de carreteras del Estado, Comunidades Autónomas y Diputaciones y Cabildos. Autopistas de peaje por Comunidades Autónomas

Unidad: Kilómetros

COMUNIDADES AUTÓNOMAS	2000	2005	2008	2009	2010	2011	2012
ANDALUCÍA	170	192	197	197	197	241	241
ARAGÓN	158	154	157	157	157	157	157
ASTURIAS, PRINCIPADO DE	22	22	22	22	22	22	22
BALEARS, ILLES	--	--	--	--	--	--	--
CANARIAS	--	--	--	--	--	--	--
CANTABRIA	--	--	--	--	--	--	--
CASTILLA-LA MANCHA	--	52	239	239	239	239	239
CASTILLA Y LEÓN	194	282	275	275	280	275	275
CATALUÑA	653	658	657	661	632	631	631
COMUNIDAD VALENCIANA	287	334	367	367	367	367	367
EXTREMADURA	--	--	--	--	--	--	--
GALICIA	249	326	327	327	327	327	328
MADRID, COMUNIDAD DE	17	135	144	144	144	144	145
MURCIA, REGIÓN DE	--	26	115	115	115	115	115
NAVARRA, C. FORAL DE	137	137	138	138	138	138	139
PAÍS VASCO	196	211	240	256	254	247	248
RIOJA, LA	119	119	119	119	119	119	119
CEUTA Y MELILLA	--	--	--	--	--	--	--
<b>TOTAL</b>	<b>2.202</b>	<b>2.648</b>	<b>2.997</b>	<b>3.016</b>	<b>2.991</b>	<b>3.022</b>	<b>3.025</b>

Fuente: D. G. de Carreteras (M.<sup>o</sup> de Fomento), consejerías de Comunidades Autónomas y Diputaciones y Cabildos.

## 7. Carreteras

### 2.3. Red de carreteras del Estado, Comunidades Autónomas y Diputaciones y Cabildos. Autovías por Comunidades Autónomas

	Unidad: Kilómetros						
COMUNIDADES AUTÓNOMAS	2000	2005	2008	2009	2010	2011	2012
ANDALUCÍA	1.467	1.842	2.121	2.181	2.194	2.212	2.221
ARAGÓN	230	378	508	519	548	592	596
ASTURIAS, PRINCIPADO DE	151	281	365	372	372	368	386
BALEARS, ILLES (1)	58	80	94	94	94	94	94
CANARIAS	186	254	217	217	217	219	233
CANTABRIA	126	197	214	218	218	216	227
CASTILLA-LA MANCHA	847	1.143	1.314	1.397	1.536	1.533	1.577
CASTILLA Y LEÓN	958	1.370	1.726	1.883	1.914	1.920	1.932
CATALUÑA	642	373	510	611	568	636	662
COMUNIDAD VALENCIANA	566	675	724	723	749	764	770
EXTREMADURA	238	434	640	651	668	679	694
GALICIA	368	432	579	598	634	667	667
MADRID, COMUNIDAD DE	478	614	608	616	609	636	626
MURCIA, REGIÓN DE	251	310	382	402	412	418	427
NAVARRA, C. FORAL DE	81	151	207	210	218	234	234
PAÍS VASCO	192	225	270	273	281	282	284
RIOJA, LA	8	25	40	40	40	40	46
CEUTA Y MELILLA	--	--	--	--	--	--	--
<b>TOTAL</b>	<b>6.847</b>	<b>8.784</b>	<b>10.521</b>	<b>11.005</b>	<b>11.271</b>	<b>11.509</b>	<b>11.676</b>

Fuente: D. G. de Carreteras (M.<sup>o</sup> de Fomento), consejerías de Comunidades Autónomas y Diputaciones y Cabildos.

(1) En 2011 el Consejo Insular de Mallorca no ha facilitado la información por lo que se ha contabilizado el dato de 2010 (datos cerrados a 31 de agosto 2012).

## 7. Carreteras

### 2.4. Red de carreteras del Estado, Comunidades Autónomas y Diputaciones y Cabildos.

#### Carreteras de doble calzada por Comunidades Autónomas

Unidad: Kilómetros

COMUNIDADES AUTÓNOMAS	2000	2005	2008	2009	2010	2011	2012
ANDALUCÍA	274	306	258	254	251	251	237
ARAGÓN	68	120	67	67	76	75	68
ASTURIAS, PRINCIPADO DE	19	20	14	14	14	17	17
BALEARS, ILLES (1)	14	44	90	90	89	94	94
CANARIAS	69	53	81	89	91	88	89
CANTABRIA	9	9	2	2	2	3	3
CASTILLA-LA MANCHA	28	23	33	33	34	26	25
CASTILLA Y LEÓN	126	110	100	105	109	95	97
CATALUÑA	132	267	107	107	136	113	119
COMUNIDAD VALENCIANA	110	213	247	246	311	324	282
EXTREMADURA	36	72	76	74	77	71	71
GALICIA	82	83	94	95	94	90	93
MADRID, COMUNIDAD DE	189	160	205	210	221	200	218
MURCIA, REGIÓN DE	116	113	103	103	103	103	118
NAVARRA, C. FORAL DE	5	27	24	24	24	24	24
PAÍS VASCO	107	100	78	78	63	69	70
RIOJA, LA	10	3	6	6	6	4	4
CEUTA Y MELILLA	--	1	3	3	3	3	3
<b>TOTAL</b>	<b>1.394</b>	<b>1.724</b>	<b>1.587</b>	<b>1.599</b>	<b>1.703</b>	<b>1.651</b>	<b>1.634</b>

Fuente: D. G. de Carreteras (M.º de Fomento), consejerías de Comunidades Autónomas y Diputaciones y Cabildos.

(1) En 2011 el Consejo Insular de Mallorca no ha facilitado la información por lo que se ha contabilizado el dato de 2010 (datos cerrados a 31 de agosto 2012).

## 7. Carreteras

### 3. Red de carreteras del Estado, Comunidades Autónomas y Diputaciones y Cabildos según anchura del pavimento, por provincias.

Año 2012 (1)

Unidad: Kilómetros

PROVINCIAS	Total general	Carreteras de una calzada				Carreteras de doble calzada	Autovías y autopistas libres	Autopistas de peaje
		Total	< 5 m	5 a 6,99 m	≥ 7 m			
<b>ANDALUCÍA</b>	<b>23.592</b>	<b>20.893</b>	<b>2.597</b>	<b>9.738</b>	<b>8.558</b>	<b>237</b>	<b>2.221</b>	<b>241</b>
Almería	2.368	2.031	291	785	954	5	304	28
Cádiz	2.157	1.803	175	1.020	608	51	255	48
Córdoba	4.025	3.820	382	2.334	1.103	22	184	0
Granada	3.105	2.724	339	1.632	753	14	368	0
Huelva	2.082	1.895	146	420	1.329	29	159	0
Jaén	3.444	3.206	886	1.095	1.225	2	237	0
Málaga	2.564	2.073	249	765	1.058	45	333	114
Sevilla	3.846	3.343	130	1.687	1.527	69	382	51
<b>ARAGÓN</b>	<b>11.516</b>	<b>10.695</b>	<b>3.040</b>	<b>3.573</b>	<b>4.082</b>	<b>68</b>	<b>596</b>	<b>157</b>
Huesca	4.307	4.110	2.018	1.345	747	1	147	50
Teruel	3.178	3.035	506	858	1.670	3	140	0
Zaragoza	4.032	3.551	516	1.369	1.665	65	309	107
<b>ASTURIAS, PRINCIPADO DE</b>	<b>5.007</b>	<b>4.582</b>	<b>1.050</b>	<b>2.519</b>	<b>1.013</b>	<b>17</b>	<b>386</b>	<b>22</b>
<b>BALEARIS, ILLES</b>	<b>2.166</b>	<b>1.978</b>	<b>268</b>	<b>719</b>	<b>991</b>	<b>94</b>	<b>94</b>	<b>0</b>
<b>CANARIAS</b>	<b>4.252</b>	<b>3.930</b>	<b>525</b>	<b>2.307</b>	<b>1.097</b>	<b>89</b>	<b>233</b>	<b>0</b>
Las Palmas	1.950	1.776	122	1.150	503	76	98	0
Sta. Cruz Tenerife	2.302	2.155	403	1.157	594	13	134	0
<b>CANTABRIA</b>	<b>2.574</b>	<b>2.344</b>	<b>73</b>	<b>1.568</b>	<b>703</b>	<b>3</b>	<b>227</b>	<b>0</b>
<b>CASTILLA-LA MANCHA</b>	<b>19.628</b>	<b>17.787</b>	<b>1.930</b>	<b>6.667</b>	<b>9.190</b>	<b>25</b>	<b>1.577</b>	<b>239</b>
Albacete	3.710	3.430	368	1.633	1.429	0	278	3
Ciudad Real	4.299	3.949	292	1.567	2.089	12	338	0
Cuenca	4.189	3.793	97	1.373	2.323	0	324	72
Guadalajara	3.448	3.315	937	1.121	1.257	1	109	24
Toledo	3.981	3.301	237	972	2.092	12	528	140
<b>CASTILLA Y LEÓN</b>	<b>32.722</b>	<b>30.418</b>	<b>6.998</b>	<b>12.003</b>	<b>11.417</b>	<b>97</b>	<b>1.932</b>	<b>275</b>
Ávila	2.546	2.418	501	862	1.055	3	87	37
Burgos	5.024	4.706	1.765	1.386	1.556	24	217	76
León	6.031	5.610	150	3.027	2.434	27	302	92
Palencia	3.012	2.758	674	1.208	875	0	254	0
Salamanca	3.964	3.656	1.303	1.069	1.284	8	300	0
Segovia	2.371	2.184	456	903	825	5	112	69
Soria	3.301	3.197	1.225	682	1.289	2	102	0
Valladolid	3.035	2.750	126	1.600	1.024	14	271	0
Zamora	3.438	3.139	798	1.265	1.075	13	286	0
<b>CATALUÑA</b>	<b>12.071</b>	<b>10.658</b>	<b>1.117</b>	<b>4.294</b>	<b>5.247</b>	<b>119</b>	<b>662</b>	<b>631</b>
Barcelona	3.996	3.329	284	1.602	1.443	53	338	277
Girona	2.421	2.217	219	728	1.269	21	91	93
LLeida	2.888	2.682	235	995	1.452	11	134	60
Tarragona	2.766	2.430	379	969	1.082	35	99	202
<b>COMUNIDAD VALENCIANA</b>	<b>8.428</b>	<b>7.009</b>	<b>523</b>	<b>3.703</b>	<b>2.783</b>	<b>282</b>	<b>770</b>	<b>367</b>
Alicante	2.704	2.163	106	1.430	628	135	247	159
Castellón	2.264	1.972	220	908	844	51	121	120
Valencia	3.460	2.873	197	1.365	1.311	96	403	88
<b>EXTREMADURA</b>	<b>9.175</b>	<b>8.410</b>	<b>893</b>	<b>2.392</b>	<b>5.126</b>	<b>71</b>	<b>694</b>	<b>0</b>
Badajoz	4.883	4.589	354	979	3.255	39	256	0
Cáceres	4.292	3.822	538	1.413	1.870	33	438	0
<b>GALICIA</b>	<b>17.643</b>	<b>16.555</b>	<b>4.653</b>	<b>4.964</b>	<b>6.938</b>	<b>93</b>	<b>667</b>	<b>328</b>
A Coruña	4.392	3.989	187	1.339	2.463	55	168	180
Lugo	6.365	6.155	3.194	1.444	1.517	14	196	0
Ourense	3.383	3.175	982	907	1.286	10	198	0
Pontevedra	3.504	3.237	290	1.274	1.673	14	105	148
<b>MADRID, COMUNIDAD DE</b>	<b>3.344</b>	<b>2.354</b>	<b>71</b>	<b>812</b>	<b>1.471</b>	<b>218</b>	<b>626</b>	<b>145</b>
<b>MURCIA, REGIÓN DE</b>	<b>3.500</b>	<b>2.840</b>	<b>299</b>	<b>1.167</b>	<b>1.375</b>	<b>118</b>	<b>427</b>	<b>115</b>
<b>NAVARRA, C. FORAL DE</b>	<b>3.869</b>	<b>3.472</b>	<b>86</b>	<b>1.802</b>	<b>1.584</b>	<b>24</b>	<b>234</b>	<b>139</b>
<b>PAÍS VASCO</b>	<b>4.185</b>	<b>3.583</b>	<b>798</b>	<b>1.284</b>	<b>1.500</b>	<b>70</b>	<b>284</b>	<b>248</b>
Araba/Álava	1.463	1.284	328	489	467	12	92	75
Gipuzkoa	1.412	1.193	353	366	474	23	100	96
Bizkaia	1.310	1.106	118	429	559	35	92	77
<b>RIOJA, LA</b>	<b>1.859</b>	<b>1.690</b>	<b>194</b>	<b>569</b>	<b>927</b>	<b>4</b>	<b>46</b>	<b>119</b>
<b>CEUTA Y MELILLA</b>	<b>63</b>	<b>61</b>	<b>0</b>	<b>32</b>	<b>29</b>	<b>3</b>	<b>0</b>	<b>0</b>
Ceuta	36	35	0	22	13	1	0	0
Melilla	27	25	0	10	15	2	0	0
<b>TOTAL</b>	<b>165.595</b>	<b>149.260</b>	<b>25.116</b>	<b>60.113</b>	<b>64.030</b>	<b>1.634</b>	<b>11.676</b>	<b>3.025</b>

Fuente: D. G. de Carreteras (M.º de Fomento), consejerías de Comunidades Autónomas, Diputaciones y Cabildos.

(1) Además de este viario, los ayuntamientos tienen a su cargo 489.698 km (Tabla 5) de los cuales 361.517 km son interurbanos (Tabla 5.2); además, existen 11.355 km de viario dependiente de otros organismos (Tabla 6) (Datos de 1998).

## 7. Carreteras

### 3.1. Red de carreteras a cargo del Estado según anchura del pavimento por provincias. Año 2012

Unidad: Kilómetros

PROVINCIAS	Total general	Carreteras de una calzada			Carreteras de doble calzada	Autovías y autopistas libres	Autopistas de peaje	
		Total	< 5 m	5 a 6,99 m				≥ 7 m
<b>ANDALUCÍA</b>	<b>3.377</b>	<b>1.604</b>	<b>17</b>	<b>197</b>	<b>1.390</b>	<b>125</b>	<b>1.406</b>	<b>241</b>
Almería	370	136	3	7	126	3	203	28
Cádiz	314	113	2	22	89	36	117	48
Córdoba	597	419	5	71	343	5	174	0
Granada	317	182	1	40	141	3	132	0
Huelva	453	305	1	11	293	22	126	0
Jaén	452	258	1	18	239	2	192	0
Málaga	429	46	1	21	24	34	236	114
Sevilla	445	144	3	7	134	21	228	51
<b>ARAGÓN</b>	<b>2.550</b>	<b>1.746</b>	<b>4</b>	<b>318</b>	<b>1.424</b>	<b>57</b>	<b>591</b>	<b>157</b>
Huesca	883	686	2	160	524	1	147	50
Teruel	694	551	0	60	491	3	140	0
Zaragoza	973	509	2	98	409	53	304	107
<b>ASTURIAS, PRINCIPADO DE</b>	<b>800</b>	<b>471</b>	<b>13</b>	<b>161</b>	<b>297</b>	<b>10</b>	<b>320</b>	<b>22</b>
<b>BALEARS, ILLES</b>	<b>--</b>	<b>0</b>	<b>0</b>	<b>0</b>	<b>0</b>	<b>0</b>	<b>0</b>	<b>0</b>
<b>CANARIAS</b>	<b>--</b>	<b>0</b>	<b>0</b>	<b>0</b>	<b>0</b>	<b>0</b>	<b>0</b>	<b>0</b>
Las Palmas	--	0	0	0	0	0	0	0
Sta. Cruz Tenerife	--	0	0	0	0	0	0	0
<b>CANTABRIA</b>	<b>574</b>	<b>344</b>	<b>3</b>	<b>54</b>	<b>287</b>	<b>3</b>	<b>227</b>	<b>0</b>
<b>CASTILLA-LA MANCHA</b>	<b>3.730</b>	<b>2.129</b>	<b>5</b>	<b>134</b>	<b>1.990</b>	<b>21</b>	<b>1.341</b>	<b>239</b>
Albacete	700	419	0	31	388	0	278	3
Ciudad Real	731	466	1	57	408	8	257	0
Cuenca	980	584	1	5	578	0	324	72
Guadalajara	416	292	2	9	281	1	100	24
Toledo	903	368	1	32	335	12	383	140
<b>CASTILLA Y LEÓN</b>	<b>5.467</b>	<b>3.460</b>	<b>21</b>	<b>772</b>	<b>2.667</b>	<b>80</b>	<b>1.655</b>	<b>275</b>
Ávila	474	346	1	88	257	3	87	37
Burgos	921	659	6	104	549	15	170	76
León	936	589	1	215	373	22	234	92
Palencia	440	247	0	2	245	0	193	0
Salamanca	573	265	0	36	229	8	300	0
Segovia	367	249	4	4	241	2	47	69
Soria	516	412	6	6	400	2	102	0
Valladolid	519	269	2	20	247	14	235	0
Zamora	723	424	1	297	126	13	286	0
<b>CATALUÑA</b>	<b>1.794</b>	<b>935</b>	<b>11</b>	<b>146</b>	<b>778</b>	<b>33</b>	<b>363</b>	<b>463</b>
Barcelona	309	50	1	5	44	1	139	119
Girona	418	292	3	71	218	6	27	93
LLeida	514	315	2	24	289	11	128	60
Tarragona	554	279	5	46	228	15	69	191
<b>COMUNIDAD VALENCIANA</b>	<b>1.934</b>	<b>853</b>	<b>10</b>	<b>246</b>	<b>597</b>	<b>115</b>	<b>599</b>	<b>367</b>
Alicante	658	208	3	96	109	59	232	159
Castellón	461	260	0	35	225	6	75	120
Valencia	815	385	7	115	263	49	292	88
<b>EXTREMADURA</b>	<b>1.592</b>	<b>981</b>	<b>3</b>	<b>258</b>	<b>720</b>	<b>35</b>	<b>576</b>	<b>0</b>
Badajoz	827	574	2	118	454	14	239	0
Cáceres	765	407	1	140	266	20	337	0
<b>GALICIA</b>	<b>2.298</b>	<b>1.448</b>	<b>4</b>	<b>96</b>	<b>1.348</b>	<b>80</b>	<b>496</b>	<b>273</b>
A Coruña	546	280	1	33	246	53	68	146
Lugo	698	506	2	20	484	11	180	0
Ourense	522	345	0	30	315	8	168	0
Pontevedra	532	317	1	13	303	8	80	127
<b>MADRID, COMUNIDAD DE</b>	<b>769</b>	<b>106</b>	<b>2</b>	<b>40</b>	<b>64</b>	<b>8</b>	<b>510</b>	<b>145</b>
<b>MURCIA, REGIÓN DE</b>	<b>556</b>	<b>144</b>	<b>0</b>	<b>26</b>	<b>118</b>	<b>38</b>	<b>260</b>	<b>115</b>
<b>NAVARRA, C. FORAL DE</b>	<b>39</b>	<b>0</b>	<b>0</b>	<b>0</b>	<b>0</b>	<b>0</b>	<b>0</b>	<b>39</b>
<b>PAÍS VASCO</b>	<b>83</b>	<b>0</b>	<b>0</b>	<b>0</b>	<b>0</b>	<b>0</b>	<b>0</b>	<b>83</b>
Araba/Álava	61	0	0	0	0	0	0	61
Gipuzkoa	0	0	0	0	0	0	0	0
Bizkaia	22	0	0	0	0	0	0	22
<b>RIOJA, LA</b>	<b>421</b>	<b>255</b>	<b>0</b>	<b>3</b>	<b>252</b>	<b>1</b>	<b>46</b>	<b>119</b>
<b>CEUTA Y MELILLA</b>	<b>28</b>	<b>26</b>	<b>0</b>	<b>19</b>	<b>7</b>	<b>2</b>	<b>0</b>	<b>0</b>
Ceuta	18	17	0	11	6	1	0	0
Melilla	10	9	0	8	1	1	0	0
<b>TOTAL</b>	<b>26.038</b>	<b>14.503</b>	<b>93</b>	<b>2.470</b>	<b>11.940</b>	<b>607</b>	<b>8.389</b>	<b>2.538</b>

Fuente: D. G. de Carreteras. M.º de Fomento.

## 7. Carreteras

### 3.2. Red de carreteras de los entes territoriales según anchura de pavimento por provincias. Año 2012

Unidad: Kilómetros

PROVINCIAS	Total general	Carreteras de una calzada				Carreteras de doble calzada	Autovías y autopistas libres	Autopistas de peaje
		Total	< 5 m	5 a 6,99 m	≥ 7 m			
<b>ANDALUCÍA</b>	<b>20.215</b>	<b>19.289</b>	<b>2.580</b>	<b>9.541</b>	<b>7.167</b>	<b>112</b>	<b>815</b>	<b>0</b>
Almería	1.998	1.894	288	778	828	2	102	0
Cádiz	1.843	1.689	173	998	519	15	138	0
Córdoba	3.428	3.400	377	2.263	760	17	10	0
Granada	2.789	2.541	338	1.592	612	12	236	0
Huelva	1.629	1.590	145	409	1.036	6	33	0
Jaén	2.992	2.947	885	1.077	986	0	45	0
Málaga	2.135	2.027	248	744	1.034	11	97	0
Sevilla	3.401	3.199	127	1.680	1.392	47	154	0
<b>ARAGÓN</b>	<b>8.966</b>	<b>8.949</b>	<b>3.036</b>	<b>3.255</b>	<b>2.658</b>	<b>12</b>	<b>5</b>	<b>0</b>
Huesca	3.424	3.424	2.016	1.185	223	0	0	0
Teruel	2.484	2.484	506	798	1.179	0	0	0
Zaragoza	3.059	3.041	514	1.271	1.256	12	5	0
<b>ASTURIAS, PRINCIPADO DE</b>	<b>4.184</b>	<b>4.111</b>	<b>1.037</b>	<b>2.358</b>	<b>716</b>	<b>7</b>	<b>66</b>	<b>0</b>
<b>BALEARS, ILLES</b>	<b>2.166</b>	<b>1.978</b>	<b>268</b>	<b>719</b>	<b>991</b>	<b>94</b>	<b>94</b>	<b>0</b>
<b>CANARIAS</b>	<b>4.252</b>	<b>3.930</b>	<b>525</b>	<b>2.307</b>	<b>1.097</b>	<b>89</b>	<b>233</b>	<b>0</b>
Las Palmas	1.950	1.776	122	1.150	503	76	98	0
Sta. Cruz Tenerife	2.302	2.155	403	1.157	594	13	134	0
<b>CANTABRIA</b>	<b>2.000</b>	<b>2.000</b>	<b>70</b>	<b>1.514</b>	<b>416</b>	<b>0</b>	<b>0</b>	<b>0</b>
<b>CASTILLA-LA MANCHA</b>	<b>15.898</b>	<b>15.658</b>	<b>1.925</b>	<b>6.533</b>	<b>7.200</b>	<b>4</b>	<b>236</b>	<b>0</b>
Albacete	3.011	3.011	368	1.602	1.041	0	0	0
Ciudad Real	3.568	3.482	291	1.510	1.681	4	82	0
Cuenca	3.209	3.209	96	1.368	1.745	0	0	0
Guadalajara	3.032	3.023	935	1.112	976	0	9	0
Toledo	3.078	2.933	236	940	1.757	0	145	0
<b>CASTILLA Y LEÓN</b>	<b>27.253</b>	<b>26.958</b>	<b>6.977</b>	<b>11.231</b>	<b>8.750</b>	<b>18</b>	<b>277</b>	<b>0</b>
Ávila	2.072	2.072	500	774	798	0	0	0
Burgos	4.103	4.047	1.759	1.282	1.006	9	47	0
León	5.096	5.022	149	2.812	2.061	6	68	0
Palencia	2.572	2.511	674	1.206	630	0	61	0
Salamanca	3.391	3.391	1.303	1.033	1.056	0	0	0
Segovia	2.003	1.935	452	899	584	3	65	0
Soria	2.785	2.785	1.219	676	890	0	0	0
Valladolid	2.517	2.481	124	1.580	777	0	36	0
Zamora	2.715	2.715	797	968	949	0	0	0
<b>CATALUÑA</b>	<b>10.276</b>	<b>9.723</b>	<b>1.106</b>	<b>4.148</b>	<b>4.469</b>	<b>86</b>	<b>300</b>	<b>168</b>
Barcelona	3.687	3.279	283	1.597	1.399	52	198	158
Girona	2.004	1.925	216	657	1.052	15	64	0
LLeida	2.374	2.367	233	971	1.164	0	6	0
Tarragona	2.212	2.151	374	923	854	19	30	11
<b>COMUNIDAD VALENCIANA</b>	<b>6.494</b>	<b>6.156</b>	<b>513</b>	<b>3.457</b>	<b>2.186</b>	<b>167</b>	<b>172</b>	<b>0</b>
Alicante	2.046	1.955	103	1.334	519	75	15	0
Castellón	1.803	1.712	220	873	619	45	46	0
Valencia	2.645	2.488	190	1.250	1.048	47	110	0
<b>EXTREMADURA</b>	<b>7.584</b>	<b>7.429</b>	<b>890</b>	<b>2.134</b>	<b>4.405</b>	<b>37</b>	<b>118</b>	<b>0</b>
Badajoz	4.056	4.015	352	861	2.801	24	17	0
Cáceres	3.528	3.414	537	1.273	1.604	12	101	0
<b>GALICIA</b>	<b>15.345</b>	<b>15.107</b>	<b>4.649</b>	<b>4.868</b>	<b>5.590</b>	<b>13</b>	<b>171</b>	<b>54</b>
A Coruña	3.845	3.709	186	1.306	2.217	3	100	33
Lugo	5.667	5.648	3.192	1.424	1.032	2	16	0
Ourense	2.862	2.830	982	877	971	2	30	0
Pontevedra	2.972	2.919	289	1.261	1.369	6	25	21
<b>MADRID, COMUNIDAD DE</b>	<b>2.574</b>	<b>2.248</b>	<b>69</b>	<b>772</b>	<b>1.407</b>	<b>211</b>	<b>116</b>	<b>0</b>
<b>MURCIA, REGIÓN DE</b>	<b>2.944</b>	<b>2.697</b>	<b>299</b>	<b>1.141</b>	<b>1.257</b>	<b>80</b>	<b>167</b>	<b>0</b>
<b>NAVARRA, C. FORAL DE</b>	<b>3.830</b>	<b>3.472</b>	<b>86</b>	<b>1.802</b>	<b>1.584</b>	<b>24</b>	<b>234</b>	<b>100</b>
<b>PAÍS VASCO</b>	<b>4.102</b>	<b>3.583</b>	<b>798</b>	<b>1.284</b>	<b>1.500</b>	<b>70</b>	<b>284</b>	<b>165</b>
Araba/Álava	1.402	1.284	328	489	467	12	92	14
Gipuzkoa	1.412	1.193	353	366	474	23	100	96
Bizkaia	1.288	1.106	118	429	559	35	92	55
<b>RIOJA, LA</b>	<b>1.439</b>	<b>1.436</b>	<b>194</b>	<b>566</b>	<b>676</b>	<b>3</b>	<b>0</b>	<b>0</b>
<b>CEUTA Y MELILLA</b>	<b>35</b>	<b>34</b>	<b>0</b>	<b>13</b>	<b>21</b>	<b>1</b>	<b>0</b>	<b>0</b>
Ceuta	18	18	0	11	7	0	0	0
Melilla	17	16	0	2	14	1	0	0
<b>TOTAL</b>	<b>139.557</b>	<b>134.757</b>	<b>25.023</b>	<b>57.643</b>	<b>52.090</b>	<b>1.026</b>	<b>3.287</b>	<b>487</b>

Fuente: Consejerías de Comunidades Autónomas, Diputaciones y Cabildos.



## 7. Carreteras

### 3.2.a. Red de carreteras de las Comunidades Autónomas según anchura de pavimento por provincias. Año 2012

Unidad: Kilómetros

PROVINCIAS	Total general	Carreteras de una calzada				Carreteras de doble calzada	Autovías y autopistas libres	Autopistas de peaje
		Total	< 5 m	5 a 6,99 m	≥ 7 m			
<b>ANDALUCÍA</b>	<b>10.416</b>	<b>9.495</b>	<b>1.121</b>	<b>3.066</b>	<b>5.307</b>	<b>106</b>	<b>815</b>	--
Almería	818	715	38	258	418	2	102	--
Cádiz	1.036	883	38	329	516	15	138	--
Córdoba	1.638	1.611	359	491	760	17	10	--
Granada	1.572	1.324	316	539	470	12	236	--
Huelva	771	731	12	44	676	6	33	--
Jaén	1.430	1.385	148	482	756	0	45	--
Málaga	1.275	1.167	122	395	649	11	97	--
Sevilla	1.875	1.679	90	527	1.063	42	154	--
<b>ARAGÓN</b>	<b>5.674</b>	<b>5.660</b>	<b>1.505</b>	<b>1.915</b>	<b>2.240</b>	<b>9</b>	<b>5</b>	--
Huesca	2.048	2.048	964	861	223	--	--	--
Teruel	1.588	1.588	186	308	1.093	--	--	--
Zaragoza	2.039	2.025	355	746	924	9	5	--
<b>ASTURIAS, PRINCIPADO DE</b>	<b>4.184</b>	<b>4.111</b>	<b>1.037</b>	<b>2.358</b>	<b>716</b>	<b>7</b>	<b>66</b>	--
<b>BALEARS, ILLES</b>	--	--	--	--	--	--	--	--
<b>CANARIAS</b>	--	--	--	--	--	--	--	--
Las Palmas	--	--	--	--	--	--	--	--
Sta. Cruz Tenerife	--	--	--	--	--	--	--	--
<b>CANTABRIA</b>	<b>2.000</b>	<b>2.000</b>	<b>70</b>	<b>1.514</b>	<b>416</b>	--	--	--
<b>CASTILLA-LA MANCHA</b>	<b>8.698</b>	<b>8.458</b>	<b>486</b>	<b>1.815</b>	<b>6.156</b>	<b>4</b>	<b>236</b>	--
Albacete	1.597	1.597	35	717	845	--	--	--
Ciudad Real	1.844	1.758	12	174	1.572	4	82	--
Cuenca	1.713	1.713	52	403	1.258	--	--	--
Guadalajara	1.464	1.455	159	319	976	--	9	--
Toledo	2.080	1.935	228	202	1.505	--	145	--
<b>CASTILLA Y LEÓN</b>	<b>11.311</b>	<b>11.016</b>	<b>975</b>	<b>2.358</b>	<b>7.683</b>	<b>18</b>	<b>277</b>	--
Ávila	1.007	1.007	55	195	757	--	--	--
Burgos	1.813	1.758	316	464	978	9	47	--
León	1.785	1.712	104	247	1.361	6	68	--
Palencia	1.536	1.475	213	632	630	--	61	--
Salamanca	1.254	1.254	57	149	1.049	--	--	--
Segovia	772	704	50	190	463	3	65	--
Soria	904	904	33	136	734	--	--	--
Valladolid	1.086	1.051	80	194	777	--	36	--
Zamora	1.153	1.153	68	151	935	--	--	--
<b>CATALUÑA</b>	<b>6.081</b>	<b>5.534</b>	<b>338</b>	<b>1.917</b>	<b>3.278</b>	<b>79</b>	<b>300</b>	<b>168</b>
Barcelona	2.095	1.687	12	616	1.059	52	198	158
Girona	1.322	1.245	53	278	914	12	64	--
LLeida	1.543	1.536	145	646	746	--	6	--
Tarragona	1.121	1.065	128	377	559	15	30	11
<b>COMUNIDAD VALENCIANA</b>	<b>2.876</b>	<b>2.554</b>	<b>0</b>	<b>1.240</b>	<b>1.314</b>	<b>150</b>	<b>172</b>	--
Alicante	1.034	959	0	530	429	59	15	--
Castellón	1.018	927	0	470	457	45	46	--
Valencia	825	668	0	240	428	47	110	--
<b>EXTREMADURA</b>	<b>3.846</b>	<b>3.692</b>	<b>0</b>	<b>280</b>	<b>3.412</b>	<b>37</b>	<b>118</b>	--
Badajoz	2.139	2.098	0	158	1.940	24	17	--
Cáceres	1.708	1.595	0	122	1.473	12	101	--
<b>GALICIA</b>	<b>5.474</b>	<b>5.236</b>	<b>243</b>	<b>1.593</b>	<b>3.400</b>	<b>13</b>	<b>171</b>	<b>54</b>
A Coruña	1.712	1.576	9	359	1.208	3	100	33
Lugo	1.459	1.440	142	454	844	2	16	--
Ourense	1.022	990	62	387	541	2	30	--
Pontevedra	1.282	1.229	29	394	806	6	25	21
<b>MADRID, COMUNIDAD DE</b>	<b>2.574</b>	<b>2.248</b>	<b>69</b>	<b>772</b>	<b>1.407</b>	<b>211</b>	<b>116</b>	--
<b>MURCIA, REGIÓN DE</b>	<b>2.944</b>	<b>2.697</b>	<b>299</b>	<b>1.141</b>	<b>1.257</b>	<b>80</b>	<b>167</b>	--
<b>NAVARRA, C. FORAL DE</b>	<b>3.830</b>	<b>3.472</b>	<b>86</b>	<b>1.802</b>	<b>1.584</b>	<b>24</b>	<b>234</b>	<b>100</b>
<b>PAÍS VASCO</b>	--	--	--	--	--	--	--	--
Araba/Álava	--	--	--	--	--	--	--	--
Gipuzkoa	--	--	--	--	--	--	--	--
Bizkaia	--	--	--	--	--	--	--	--
<b>RIOJA, LA</b>	<b>1.439</b>	<b>1.436</b>	<b>194</b>	<b>566</b>	<b>676</b>	<b>3</b>	--	--
<b>CEUTA Y MELILLA</b>	<b>35</b>	<b>34</b>	--	<b>13</b>	<b>21</b>	<b>1</b>	--	--
Ceuta	18	18	--	11	7	--	--	--
Melilla	17	16	--	2	14	1	--	--
<b>TOTAL</b>	<b>71.381</b>	<b>67.642</b>	<b>6.423</b>	<b>22.351</b>	<b>38.867</b>	<b>742</b>	<b>2.676</b>	<b>322</b>

Fuente: Consejerías de las Comunidades Autónomas.

## 7. Carreteras

### 3.2.b. Red de carreteras de las Diputaciones y Cabildos según anchura de pavimento por provincias. Año 2012

Unidad: Kilómetros

PROVINCIAS	Total general	Carreteras de una calzada				Carreteras de doble calzada	Autovías y autopistas libres	Autopistas de peaje
		Total	< 5 m	5 a 6,99 m	≥ 7 m			
<b>ANDALUCÍA</b>	<b>9.799</b>	<b>9.794</b>	<b>1.459</b>	<b>6.475</b>	<b>1.860</b>	<b>6</b>	--	--
Almería	1.180	1.180	250	520	410	--	--	--
Cádiz	807	807	135	668	3	--	--	--
Córdoba	1.790	1.790	18	1.772	0	--	--	--
Granada	1.217	1.217	22	1.053	142	--	--	--
Huelva	858	858	134	364	360	--	--	--
Jaén	1.562	1.562	737	595	230	--	--	--
Málaga	860	860	126	349	385	--	--	--
Sevilla	1.526	1.520	37	1.154	330	6	--	--
<b>ARAGÓN</b>	<b>3.292</b>	<b>3.289</b>	<b>1.531</b>	<b>1.340</b>	<b>418</b>	<b>3</b>	--	--
Huesca	1.376	1.376	1.052	324	--	--	--	--
Teruel	896	896	320	490	86	--	--	--
Zaragoza	1.020	1.017	159	525	332	3	--	--
<b>ASTURIAS, PRINCIPADO DE</b>	--	--	--	--	--	--	--	--
<b>BALEARS, ILLES</b>	<b>2.166</b>	<b>1.978</b>	<b>268</b>	<b>719</b>	<b>991</b>	<b>94</b>	<b>94</b>	--
<b>CANARIAS</b>	<b>4.252</b>	<b>3.930</b>	<b>525</b>	<b>2.307</b>	<b>1.097</b>	<b>89</b>	<b>233</b>	--
Las Palmas	1.950	1.776	122	1.150	503	76	98	--
Sta. Cruz Tenerife	2.302	2.155	403	1.157	594	13	134	--
<b>CANTABRIA</b>	--	--	--	--	--	--	--	--
<b>CASTILLA-LA MANCHA</b>	<b>7.200</b>	<b>7.200</b>	<b>1.439</b>	<b>4.717</b>	<b>1.044</b>	--	--	--
Albacete	1.414	1.414	333	885	196	--	--	--
Ciudad Real	1.724	1.724	279	1.336	109	--	--	--
Cuenca	1.497	1.497	44	966	487	--	--	--
Guadalajara	1.568	1.568	776	792	--	--	--	--
Toledo	998	998	8	738	252	--	--	--
<b>CASTILLA Y LEÓN</b>	<b>15.942</b>	<b>15.942</b>	<b>6.002</b>	<b>8.873</b>	<b>1.068</b>	--	--	--
Ávila	1.065	1.065	445	579	41	--	--	--
Burgos	2.289	2.289	1.443	818	29	--	--	--
León	3.310	3.310	45	2.565	700	--	--	--
Palencia	1.036	1.036	461	575	0	--	--	--
Salamanca	2.137	2.137	1.246	884	7	--	--	--
Segovia	1.231	1.231	402	709	120	--	--	--
Soria	1.882	1.882	1.185	540	156	--	--	--
Valladolid	1.430	1.430	44	1.386	--	--	--	--
Zamora	1.561	1.561	730	817	15	--	--	--
<b>CATALUÑA</b>	<b>4.195</b>	<b>4.189</b>	<b>768</b>	<b>2.231</b>	<b>1.190</b>	<b>7</b>	--	--
Barcelona	1.592	1.592	271	981	340	--	--	--
Girona	682	679	163	379	137	3	--	--
LLeida	831	831	88	325	418	--	--	--
Tarragona	1.091	1.087	246	546	295	4	--	--
<b>COMUNIDAD VALENCIANA</b>	<b>3.618</b>	<b>3.602</b>	<b>513</b>	<b>2.217</b>	<b>872</b>	<b>16</b>	--	--
Alicante	1.012	996	103	804	90	16	--	--
Castellón	785	785	220	403	162	--	--	--
Valencia	1.820	1.820	190	1.010	620	--	--	--
<b>EXTREMADURA</b>	<b>3.737</b>	<b>3.737</b>	<b>890</b>	<b>1.854</b>	<b>993</b>	--	--	--
Badajoz	1.917	1.917	352	704	862	--	--	--
Cáceres	1.820	1.820	537	1.151	132	--	--	--
<b>GALICIA</b>	<b>9.871</b>	<b>9.871</b>	<b>4.407</b>	<b>3.274</b>	<b>2.190</b>	--	--	--
A Coruña	2.133	2.133	177	947	1.009	--	--	--
Lugo	4.208	4.208	3.050	970	188	--	--	--
Ourense	1.840	1.840	920	490	430	--	--	--
Pontevedra	1.690	1.690	260	867	563	--	--	--
<b>MADRID, COMUNIDAD DE</b>	--	--	--	--	--	--	--	--
<b>MURCIA, REGIÓN DE</b>	--	--	--	--	--	--	--	--
<b>NAVARRA, C. FORAL DE</b>	--	--	--	--	--	--	--	--
<b>PAÍS VASCO</b>	<b>4.102</b>	<b>3.583</b>	<b>798</b>	<b>1.284</b>	<b>1.500</b>	<b>70</b>	<b>284</b>	<b>165</b>
Araba/Álava	1.402	1.284	328	489	467	12	92	14
Gipuzkoa	1.412	1.193	353	366	474	23	100	96
Bizkaia	1.288	1.106	118	429	559	35	92	55
<b>RIOJA, LA</b>	--	--	--	--	--	--	--	--
<b>CEUTA Y MELILLA</b>	--	--	--	--	--	--	--	--
Ceuta	--	--	--	--	--	--	--	--
Melilla	--	--	--	--	--	--	--	--
<b>TOTAL</b>	<b>68.176</b>	<b>67.115</b>	<b>18.600</b>	<b>35.292</b>	<b>13.223</b>	<b>285</b>	<b>611</b>	<b>165</b>

Fuente: Diputaciones y Cabildos.

## 7. Carreteras

### 4. Red de carreteras del Estado, Comunidades Autónomas y Diputaciones y Cabildos según tipos de pavimento, por provincias. Año 2012

PROVINCIAS	Total general	Carreteras de una calzada				Carreteras de doble calzada autovías y autopistas
		Total	Pavimento de hormigón o aglomerado asfáltico	Tratamiento superficial	Macadam y otros	Pavimento de hormigón o aglomerado asfáltico
<b>ANDALUCÍA</b>	<b>23.592</b>	<b>20.893</b>	<b>18.390</b>	<b>2.062</b>	<b>441</b>	<b>2.699</b>
Almería	2.368	2.031	1.873	157	1	338
Cádiz	2.157	1.803	1.797	0	6	354
Córdoba	4.025	3.820	3.083	660	77	206
Granada	3.105	2.724	2.477	217	29	382
Huelva	2.082	1.895	1.551	262	82	187
Jaén	3.444	3.206	2.613	520	73	239
Málaga	2.564	2.073	1.963	97	13	492
Sevilla	3.846	3.343	3.034	149	161	502
<b>ARAGÓN</b>	<b>11.516</b>	<b>10.695</b>	<b>6.367</b>	<b>4.199</b>	<b>129</b>	<b>821</b>
Huesca	4.307	4.110	1.952	2.031	127	197
Teruel	3.178	3.035	2.068	966	2	143
Zaragoza	4.032	3.551	2.348	1.203	0	481
<b>ASTURIAS, PRINCIPADO DE</b>	<b>5.007</b>	<b>4.582</b>	<b>4.171</b>	<b>411</b>	<b>0</b>	<b>425</b>
<b>BALEARS, ILLES</b>	<b>2.166</b>	<b>1.978</b>	<b>1.963</b>	<b>12</b>	<b>3</b>	<b>188</b>
<b>CANARIAS</b>	<b>4.252</b>	<b>3.930</b>	<b>3.859</b>	<b>50</b>	<b>21</b>	<b>322</b>
Las Palmas	1.950	1.776	1.753	14	9	175
Sta. Cruz Tenerife	2.302	2.155	2.107	36	12	147
<b>CANTABRIA</b>	<b>2.574</b>	<b>2.344</b>	<b>2.064</b>	<b>280</b>	<b>0</b>	<b>230</b>
<b>CASTILLA-LA MANCHA</b>	<b>19.628</b>	<b>17.787</b>	<b>14.780</b>	<b>2.963</b>	<b>44</b>	<b>1.841</b>
Albacete	3.710	3.430	2.798	603	29	281
Ciudad Real	4.299	3.949	2.810	1.139	0	350
Cuenca	4.189	3.793	3.324	456	13	396
Guadalajara	3.448	3.315	2.952	360	2	134
Toledo	3.981	3.301	2.896	405	0	680
<b>CASTILLA Y LEÓN</b>	<b>32.722</b>	<b>30.418</b>	<b>21.514</b>	<b>8.824</b>	<b>80</b>	<b>2.304</b>
Ávila	2.546	2.418	1.694	724	0	128
Burgos	5.024	4.706	3.462	1.236	8	318
León	6.031	5.610	3.269	2.331	10	421
Palencia	3.012	2.758	1.907	849	2	254
Salamanca	3.964	3.656	2.156	1.473	27	309
Segovia	2.371	2.184	1.881	295	8	187
Soria	3.301	3.197	1.903	1.269	25	104
Valladolid	3.035	2.750	2.643	107	0	285
Zamora	3.438	3.139	2.600	539	0	299
<b>CATALUÑA</b>	<b>12.071</b>	<b>10.658</b>	<b>10.002</b>	<b>625</b>	<b>30</b>	<b>1.413</b>
Barcelona	3.996	3.329	3.301	28	0	667
Girona	2.421	2.217	1.852	364	0	205
LLeida	2.888	2.682	2.433	219	30	205
Tarragona	2.766	2.430	2.416	14	0	336
<b>COMUNIDAD VALENCIANA</b>	<b>8.428</b>	<b>7.009</b>	<b>6.663</b>	<b>346</b>	<b>0</b>	<b>1.419</b>
Alicante	2.704	2.163	2.079	85	0	541
Castellón	2.264	1.972	1.911	62	0	292
Valencia	3.460	2.873	2.673	200	0	586
<b>EXTREMADURA</b>	<b>9.175</b>	<b>8.410</b>	<b>8.242</b>	<b>129</b>	<b>39</b>	<b>765</b>
Badajoz	4.883	4.589	4.565	0	24	294
Cáceres	4.292	3.822	3.677	129	15	471
<b>GALICIA</b>	<b>17.643</b>	<b>16.555</b>	<b>10.685</b>	<b>5.869</b>	<b>1</b>	<b>1.088</b>
A Coruña	4.392	3.989	2.967	1.022	0	403
Lugo	6.365	6.155	2.956	3.198	1	210
Ourense	3.383	3.175	1.553	1.622	0	208
Pontevedra	3.504	3.237	3.209	28	0	267
<b>MADRID, COMUNIDAD DE</b>	<b>3.344</b>	<b>2.354</b>	<b>2.213</b>	<b>141</b>	<b>0</b>	<b>990</b>
<b>MURCIA, REGIÓN DE</b>	<b>3.500</b>	<b>2.840</b>	<b>1.902</b>	<b>908</b>	<b>30</b>	<b>660</b>
<b>NAVARRA, C. FORAL DE</b>	<b>3.869</b>	<b>3.472</b>	<b>3.472</b>	<b>0</b>	<b>0</b>	<b>396</b>
<b>PAÍS VASCO</b>	<b>4.185</b>	<b>3.583</b>	<b>2.939</b>	<b>644</b>	<b>0</b>	<b>603</b>
Araba/Alava	1.463	1.284	1.018	266	0	179
Gipuzkoa	1.412	1.193	815	378	0	219
Bizkaia	1.310	1.106	1.106	0	0	204
<b>RIOJA, LA</b>	<b>1.859</b>	<b>1.690</b>	<b>695</b>	<b>995</b>	<b>0</b>	<b>169</b>
<b>CEUTA Y MELILLA</b>	<b>63</b>	<b>61</b>	<b>61</b>	<b>0</b>	<b>0</b>	<b>3</b>
Ceuta	36	35	35	0	0	1
Melilla	27	25	25	0	0	2
<b>TOTAL</b>	<b>165.595</b>	<b>149.260</b>	<b>119.983</b>	<b>28.459</b>	<b>818</b>	<b>16.335</b>

Fuente: D. G. de Carreteras (M.º de Fomento), consejerías de Comunidades Autónomas, Diputaciones y Cabildos.

## 7. Carreteras

### 4.1. Red de carreteras a cargo de Estado según tipos de pavimento por provincias. Año 2012

Unidad: Kilómetros

PROVINCIAS	Total general	Carreteras de una calzada				Carreteras de doble calzada autovías y autopistas
		Total	Pavimento de hormigón o aglomerado asfáltico	Tratamiento superficial	Macadam y otros	Pavimento de hormigón o aglomerado asfáltico y Macadam y otros
<b>ANDALUCÍA</b>	<b>3.377</b>	<b>1.604</b>	<b>1.604</b>	--	--	<b>1.772</b>
Almería	370	136	136	--	--	234
Cádiz	314	113	113	--	--	201
Córdoba	597	419	419	--	--	178
Granada	317	182	182	--	--	135
Huelva	453	305	305	--	--	148
Jaén	452	258	258	--	--	194
Málaga	429	46	46	--	--	383
Sevilla	445	144	144	--	--	300
<b>ARAGÓN</b>	<b>2.550</b>	<b>1.746</b>	<b>1.746</b>	--	--	<b>804</b>
Huesca	883	686	686	--	--	197
Teruel	694	551	551	--	--	143
Zaragoza	973	509	509	--	--	464
<b>ASTURIAS, PRINCIPADO DE</b>	<b>823</b>	<b>471</b>	<b>471</b>	--	--	<b>352</b>
<b>BALEARS, ILLES</b>	--	--	--	--	--	--
<b>CANARIAS</b>	--	--	--	--	--	--
Las Palmas	--	--	--	--	--	--
Sta. Cruz Tenerife	--	--	--	--	--	--
<b>CANTABRIA</b>	<b>574</b>	<b>344</b>	<b>344</b>	--	--	<b>230</b>
<b>CASTILLA-LA MANCHA</b>	<b>3.730</b>	<b>2.129</b>	<b>2.129</b>	--	--	<b>1.601</b>
Albacete	700	419	419	--	--	281
Ciudad Real	731	466	466	--	--	264
Cuenca	980	584	584	--	--	396
Guadalajara	416	292	292	--	--	124
Toledo	903	368	368	--	--	535
<b>CASTILLA Y LEÓN</b>	<b>5.469</b>	<b>3.460</b>	<b>3.460</b>	--	--	<b>2.009</b>
Ávila	474	346	346	--	--	128
Burgos	921	659	659	--	--	262
León	936	589	589	--	--	347
Palencia	440	247	247	--	--	193
Salamanca	573	265	265	--	--	309
Segovia	367	249	249	--	--	118
Soria	516	412	412	--	--	104
Valladolid	519	269	269	--	--	249
Zamora	723	424	424	--	--	299
<b>CATALUÑA</b>	<b>1.794</b>	<b>935</b>	<b>935</b>	--	--	<b>859</b>
Barcelona	309	50	50	--	--	259
Girona	418	292	292	--	--	126
LLeida	514	315	315	--	--	199
Tarragona	554	279	279	--	--	275
<b>COMUNIDAD VALENCIANA</b>	<b>1.934</b>	<b>853</b>	<b>853</b>	--	--	<b>1.081</b>
Alicante	658	208	208	--	--	450
Castellón	461	260	260	--	--	201
Valencia	815	385	385	--	--	430
<b>EXTREMADURA</b>	<b>1.592</b>	<b>981</b>	<b>981</b>	--	--	<b>610</b>
Badajoz	827	574	574	--	--	253
Cáceres	765	407	407	--	--	357
<b>GALICIA</b>	<b>2.298</b>	<b>1.448</b>	<b>1.448</b>	--	--	<b>850</b>
A Coruña	546	280	280	--	--	267
Lugo	698	506	506	--	--	191
Ourense	522	345	345	--	--	177
Pontevedra	532	317	317	--	--	215
<b>MADRID, COMUNIDAD DE</b>	<b>769</b>	<b>106</b>	<b>106</b>	--	--	<b>663</b>
<b>MURCIA, REGIÓN DE</b>	<b>556</b>	<b>144</b>	<b>144</b>	--	--	<b>413</b>
<b>NAVARRA, C. FORAL DE</b>	<b>39</b>	<b>0</b>	<b>0</b>	--	--	<b>39</b>
<b>PAÍS VASCO</b>	<b>83</b>	<b>0</b>	<b>0</b>	--	--	<b>83</b>
Araba/Álava	61	0	0	--	--	61
Gipuzkoa	0	0	0	--	--	0
Bizkaia	22	0	0	--	--	22
<b>RIOJA, LA</b>	<b>421</b>	<b>255</b>	<b>255</b>	--	--	<b>166</b>
<b>CEUTA Y MELILLA</b>	<b>28</b>	<b>26</b>	<b>26</b>	--	--	<b>2</b>
Ceuta	18	17	17	--	--	1
Melilla	10	9	9	--	--	1
<b>TOTAL</b>	<b>26.038</b>	<b>14.503</b>	<b>14.503</b>	<b>0</b>	<b>0</b>	<b>11.535</b>

Fuente: D. G. de Carreteras. M.º de Fomento.

## 7. Carreteras

### 4.2. Red de carreteras de los entes territoriales según tipos de pavimento por provincias. Año 2012

Unidad: Kilómetros

PROVINCIAS	Total general	Carreteras de una calzada				Carreteras de doble calzada autovías y autopistas	
		Total	Pavimento de hormigón o aglomerado asfáltico	Tratamiento superficial	Macadam y otros	Pavimento de hormigón o aglomerado asfáltico	
<b>ANDALUCÍA</b>	<b>20.215</b>	<b>19.289</b>	<b>16.786</b>	<b>2.062</b>	<b>441</b>	<b>926</b>	
Almería	1.998	1.894	1.737	157	1	104	
Cádiz	1.843	1.689	1.684	0	6	153	
Córdoba	3.428	3.400	2.664	660	77	27	
Granada	2.789	2.541	2.295	217	29	247	
Huelva	1.629	1.590	1.246	262	82	39	
Jaén	2.992	2.947	2.355	520	73	45	
Málaga	2.135	2.027	1.917	97	13	108	
Sevilla	3.401	3.199	2.889	149	161	202	
<b>ARAGÓN</b>	<b>8.966</b>	<b>8.949</b>	<b>4.621</b>	<b>4.199</b>	<b>129</b>	<b>17</b>	
Huesca	3.424	3.424	1.266	2.031	127	0	
Teruel	2.484	2.484	1.516	966	2	0	
Zaragoza	3.059	3.041	1.839	1.203	0	17	
<b>ASTURIAS, PRINCIPADO DE</b>	<b>4.184</b>	<b>4.111</b>	<b>3.700</b>	<b>411</b>	<b>0</b>	<b>73</b>	
<b>BALEARS, ILLES</b>	<b>2.166</b>	<b>1.978</b>	<b>1.963</b>	<b>12</b>	<b>3</b>	<b>188</b>	
<b>CANARIAS</b>	<b>4.252</b>	<b>3.930</b>	<b>3.859</b>	<b>50</b>	<b>21</b>	<b>322</b>	
Las Palmas	1.950	1.776	1.753	14	9	175	
Sta. Cruz Tenerife	2.302	2.155	2.107	36	12	147	
<b>CANTABRIA</b>	<b>2.000</b>	<b>2.000</b>	<b>1.720</b>	<b>280</b>	<b>0</b>	<b>0</b>	
<b>CASTILLA-LA MANCHA</b>	<b>15.898</b>	<b>15.658</b>	<b>12.651</b>	<b>2.963</b>	<b>44</b>	<b>240</b>	
Albacete	3.011	3.011	2.379	603	29	0	
Ciudad Real	3.568	3.482	2.344	1.139	0	86	
Cuenca	3.209	3.209	2.740	456	13	0	
Guadalajara	3.032	3.023	2.660	360	2	9	
Toledo	3.078	2.933	2.528	405	0	145	
<b>CASTILLA Y LEÓN</b>	<b>27.253</b>	<b>26.958</b>	<b>18.054</b>	<b>8.824</b>	<b>80</b>	<b>295</b>	
Ávila	2.072	2.072	1.348	724	0	0	
Burgos	4.103	4.047	2.803	1.236	8	56	
León	5.096	5.022	2.680	2.331	10	74	
Palencia	2.572	2.511	1.660	849	2	61	
Salamanca	3.391	3.391	1.891	1.473	27	0	
Segovia	2.003	1.935	1.632	295	8	68	
Soria	2.785	2.785	1.491	1.289	25	0	
Valladolid	2.517	2.481	2.373	107	0	36	
Zamora	2.715	2.715	2.175	539	0	0	
<b>CATALUÑA</b>	<b>10.276</b>	<b>9.723</b>	<b>9.067</b>	<b>625</b>	<b>30</b>	<b>554</b>	
Barcelona	3.687	3.279	3.251	28	0	408	
Girona	2.004	1.925	1.561	364	0	79	
LLeida	2.374	2.367	2.118	219	30	6	
Tarragona	2.212	2.151	2.137	14	0	60	
<b>COMUNIDAD VALENCIANA</b>	<b>6.494</b>	<b>6.156</b>	<b>5.809</b>	<b>346</b>	<b>0</b>	<b>338</b>	
Alicante	2.046	1.955	1.871	85	0	91	
Castellón	1.803	1.712	1.650	62	0	91	
Valencia	2.645	2.488	2.288	200	0	157	
<b>EXTREMADURA</b>	<b>7.584</b>	<b>7.429</b>	<b>7.261</b>	<b>129</b>	<b>39</b>	<b>154</b>	
Badajoz	4.056	4.015	3.991	0	24	41	
Cáceres	3.528	3.414	3.270	129	15	113	
<b>GALICIA</b>	<b>15.345</b>	<b>15.107</b>	<b>9.236</b>	<b>5.869</b>	<b>1</b>	<b>239</b>	
A Coruña	3.845	3.709	2.687	1.022	0	136	
Lugo	5.667	5.648	2.449	3.198	1	19	
Ourense	2.862	2.830	1.208	1.622	0	32	
Pontevedra	2.972	2.919	2.892	28	0	52	
<b>MADRID, COMUNIDAD DE</b>	<b>2.574</b>	<b>2.248</b>	<b>2.107</b>	<b>141</b>	<b>0</b>	<b>326</b>	
<b>MURCIA, REGIÓN DE</b>	<b>2.944</b>	<b>2.697</b>	<b>1.759</b>	<b>908</b>	<b>30</b>	<b>248</b>	
<b>NAVARRA, C. FORAL DE</b>	<b>3.830</b>	<b>3.472</b>	<b>3.472</b>	<b>0</b>	<b>0</b>	<b>357</b>	
<b>PAÍS VASCO</b>	<b>4.102</b>	<b>3.583</b>	<b>2.939</b>	<b>644</b>	<b>0</b>	<b>519</b>	
Araba/Álava	1.402	1.284	1.018	266	0	118	
Gipuzkoa	1.412	1.193	815	378	0	219	
Bizkaia	1.288	1.106	1.106	0	0	182	
<b>RIOJA, LA</b>	<b>1.439</b>	<b>1.436</b>	<b>440</b>	<b>995</b>	<b>0</b>	<b>3</b>	
<b>CEUTA Y MELILLA</b>	<b>35</b>	<b>34</b>	<b>34</b>	<b>0</b>	<b>0</b>	<b>1</b>	
Ceuta	18	18	18	0	0	0	
Melilla	17	16	16	0	0	1	
<b>TOTAL</b>	<b>139.557</b>	<b>134.757</b>	<b>105.480</b>	<b>28.459</b>	<b>818</b>	<b>4.800</b>	

Fuente: Consejerías de Comunidades Autónomas, Diputaciones y Cabildos.

## 7. Carreteras

### 4.2.a. Red de carreteras de las Comunidades Autónomas según tipos de pavimento por provincias. Año 2012

Unidad: Kilómetros

PROVINCIAS	Total general	Carreteras de una calzada				Carreteras de doble calzada autovías y autopistas
		Total	Pavimento de hormigón o aglomerado asfáltico	Tratamiento superficial	Macadam y otros	Pavimento de hormigón o aglomerado asfáltico
<b>ANDALUCÍA</b>	<b>10.416</b>	<b>9.495</b>	<b>9.309</b>	<b>13</b>	<b>173</b>	<b>921</b>
Almería	818	715	714	0	1	104
Cádiz	1.036	883	877	0	6	153
Córdoba	1.638	1.611	1.540	12	59	27
Granada	1.572	1.324	1.295	0	29	247
Huelva	771	731	705	0	26	39
Jaén	1.430	1.385	1.361	0	25	45
Málaga	1.275	1.167	1.158	0	9	108
Sevilla	1.875	1.679	1.660	1	18	196
<b>ARAGÓN</b>	<b>5.674</b>	<b>5.660</b>	<b>2.741</b>	<b>2.908</b>	<b>12</b>	<b>14</b>
Huesca	2.048	2.048	661	1.377	10	0
Teruel	1.588	1.588	1.103	483	2	0
Zaragoza	2.039	2.025	977	1.048	--	14
<b>ASTURIAS, PRINCIPADO DE</b>	<b>4.184</b>	<b>4.111</b>	<b>3.700</b>	<b>411</b>	<b>--</b>	<b>73</b>
<b>BALEARS, ILLES</b>	<b>--</b>	<b>--</b>	<b>--</b>	<b>--</b>	<b>--</b>	<b>--</b>
<b>CANARIAS</b>	<b>--</b>	<b>--</b>	<b>--</b>	<b>--</b>	<b>--</b>	<b>--</b>
Las Palmas	--	--	--	--	--	--
Sta. Cruz Tenerife	--	--	--	--	--	--
<b>CANTABRIA</b>	<b>2.000</b>	<b>2.000</b>	<b>1.720</b>	<b>280</b>	<b>--</b>	<b>0</b>
<b>CASTILLA-LA MANCHA</b>	<b>8.698</b>	<b>8.458</b>	<b>7.271</b>	<b>1.181</b>	<b>6</b>	<b>240</b>
Albacete	1.597	1.597	1.597	--	--	0
Ciudad Real	1.844	1.758	1.613	146	--	86
Cuenca	1.713	1.713	1.290	417	6	0
Guadalajara	1.464	1.455	1.234	221	--	9
Toledo	2.080	1.935	1.538	397	--	145
<b>CASTILLA Y LEÓN</b>	<b>11.311</b>	<b>11.016</b>	<b>9.136</b>	<b>1.836</b>	<b>44</b>	<b>295</b>
Ávila	1.007	1.007	997	10	--	0
Burgos	1.813	1.758	1.391	361	5	56
León	1.785	1.712	1.310	396	5	74
Palencia	1.536	1.475	945	528	2	61
Salamanca	1.254	1.254	1.148	106	--	0
Segovia	772	704	663	33	8	68
Soria	904	904	774	105	24	0
Valladolid	1.086	1.051	970	80	--	36
Zamora	1.153	1.153	937	216	--	0
<b>CATALUÑA</b>	<b>6.081</b>	<b>5.534</b>	<b>5.534</b>	<b>--</b>	<b>--</b>	<b>547</b>
Barcelona	2.095	1.687	1.687	--	--	408
Girona	1.322	1.245	1.245	--	--	76
LLeida	1.543	1.536	1.536	--	--	6
Tarragona	1.121	1.065	1.065	--	--	56
<b>COMUNIDAD VALENCIANA</b>	<b>2.876</b>	<b>2.554</b>	<b>2.554</b>	<b>0</b>	<b>--</b>	<b>322</b>
Alicante	1.034	959	959	--	--	75
Castellón	1.018	927	927	--	--	91
Valencia	825	668	668	--	--	157
<b>EXTREMADURA</b>	<b>3.846</b>	<b>3.692</b>	<b>3.692</b>	<b>--</b>	<b>--</b>	<b>154</b>
Badajoz	2.139	2.098	2.098	--	--	41
Cáceres	1.708	1.595	1.595	--	--	113
<b>GALICIA</b>	<b>5.474</b>	<b>5.236</b>	<b>5.055</b>	<b>180</b>	<b>--</b>	<b>239</b>
A Coruña	1.712	1.576	1.576	--	--	136
Lugo	1.459	1.440	1.373	67	--	19
Ourense	1.022	990	904	86	--	32
Pontevedra	1.282	1.229	1.202	28	--	52
<b>MADRID, COMUNIDAD DE</b>	<b>2.574</b>	<b>2.248</b>	<b>2.107</b>	<b>141,198</b>	<b>--</b>	<b>326</b>
<b>MURCIA, REGIÓN DE</b>	<b>2.944</b>	<b>2.697</b>	<b>1.759</b>	<b>908</b>	<b>30</b>	<b>248</b>
<b>NAVARRA, C. FORAL DE</b>	<b>3.830</b>	<b>3.472</b>	<b>3.472</b>	<b>--</b>	<b>--</b>	<b>357</b>
<b>PAÍS VASCO</b>	<b>--</b>	<b>--</b>	<b>--</b>	<b>--</b>	<b>--</b>	<b>--</b>
Araba/Álava	--	--	--	--	--	--
Gipuzkoa	--	--	--	--	--	--
Bizkaia	--	--	--	--	--	--
<b>RIOJA, LA</b>	<b>1.439</b>	<b>1.436</b>	<b>440</b>	<b>995</b>	<b>--</b>	<b>3</b>
<b>CEUTA Y MELILLA</b>	<b>35</b>	<b>34</b>	<b>34</b>	<b>--</b>	<b>--</b>	<b>1</b>
Ceuta	18	18	18	--	--	0
Melilla	17	16	16	--	--	1
<b>TOTAL</b>	<b>71.381</b>	<b>67.642</b>	<b>58.525</b>	<b>8.853</b>	<b>265</b>	<b>3.740</b>

Fuente: Consejerías de Comunidades Autónomas.

## 7. Carreteras

### 4.2.b. Red de carreteras de las Diputaciones y Cabildos según tipos de pavimento por provincias. Año 2012

Unidad: Kilómetros

PROVINCIAS	Total general	Carreteras de una calzada				Carreteras de doble calzada autovías y autopistas
		Total	Pavimento de hormigón o aglomerado asfáltico	Tratamiento superficial	Macadam y otros	Pavimento de hormigón o aglomerado asfáltico
<b>ANDALUCÍA</b>	<b>9.799</b>	<b>9.794</b>	<b>7.477</b>	<b>2.049</b>	<b>268</b>	<b>6</b>
Almería	1.180	1.180	1.023	157	--	--
Cádiz	807	807	807	--	--	--
Córdoba	1.790	1.790	1.124	648	18	--
Granada	1.217	1.217	1.000	217	--	--
Huelva	858	858	541	262	55	--
Jaén	1.562	1.562	994	520	48	--
Málaga	860	860	759	97	4	--
Sevilla	1.526	1.520	1.229	148	143	6
<b>ARAGÓN</b>	<b>3.292</b>	<b>3.289</b>	<b>1.880</b>	<b>1.292</b>	<b>117</b>	<b>3</b>
Huesca	1.376	1.376	605	654	117	--
Teruel	896	896	413	483	--	--
Zaragoza	1.020	1.017	862	155	--	3
<b>ASTURIAS, PRINCIPADO DE</b>	--	--	--	--	--	--
<b>BALEARS, ILLES</b>	<b>2.166</b>	<b>1.978</b>	<b>1.963</b>	<b>12</b>	<b>3</b>	<b>188</b>
<b>CANARIAS</b>	<b>4.252</b>	<b>3.930</b>	<b>3.859</b>	<b>50</b>	<b>21</b>	<b>322</b>
Las Palmas	1.950	1.776	1.753	14	9	175
Sta. Cruz Tenerife	2.302	2.155	2.107	36	12	147
<b>CANTABRIA</b>	--	--	--	--	--	--
<b>CASTILLA-LA MANCHA</b>	<b>7.200</b>	<b>7.200</b>	<b>5.380</b>	<b>1.782</b>	<b>38</b>	--
Albacete	1.414	1.414	783	603	29	--
Ciudad Real	1.724	1.724	731	993	--	--
Cuenca	1.497	1.497	1.450	39	7	--
Guadalajara	1.568	1.568	1.427	139	2	--
Toledo	998	998	990	8	--	--
<b>CASTILLA Y LEÓN</b>	<b>15.942</b>	<b>15.942</b>	<b>8.918</b>	<b>6.987</b>	<b>36</b>	--
Ávila	1.065	1.065	351	714	--	--
Burgos	2.289	2.289	1.412	875	3	--
León	3.310	3.310	1.370	1.935	5	--
Palencia	1.036	1.036	716	320	--	--
Salamanca	2.137	2.137	743	1.367	27	--
Segovia	1.231	1.231	970	262	--	--
Soria	1.882	1.882	717	1.164	1	--
Valladolid	1.430	1.430	1.403	27	--	--
Zamora	1.561	1.561	1.238	323	--	--
<b>CATALUÑA</b>	<b>4.195</b>	<b>4.189</b>	<b>3.534</b>	<b>625</b>	<b>30</b>	<b>7</b>
Barcelona	1.592	1.592	1.564	28	--	--
Girona	682	679	315	364	--	3
LLeida	831	831	582	219	30	--
Tarragona	1.091	1.087	1.072	14	--	4
<b>COMUNIDAD VALENCIANA</b>	<b>3.618</b>	<b>3.602</b>	<b>3.255</b>	<b>346</b>	<b>0</b>	<b>16</b>
Alicante	1.012	996	912	85	--	16
Castellón	785	785	723	62	--	--
Valencia	1.820	1.820	1.620	200	--	--
<b>EXTREMADURA</b>	<b>3.737</b>	<b>3.737</b>	<b>3.569</b>	<b>129</b>	<b>39</b>	--
Badajoz	1.917	1.917	1.893	0	24	--
Cáceres	1.820	1.820	1.675	129	15	--
<b>GALICIA</b>	<b>9.871</b>	<b>9.871</b>	<b>4.181</b>	<b>5.689</b>	<b>1</b>	--
A Coruña	2.133	2.133	1.111	1.022	--	--
Lugo	4.208	4.208	1.076	3.131	1	--
Ourense	1.840	1.840	304	1.536	--	--
Pontevedra	1.690	1.690	1.690	--	--	--
<b>MADRID, COMUNIDAD DE</b>	--	--	--	--	--	--
<b>MURCIA, REGIÓN DE</b>	--	--	--	--	--	--
<b>NAVARRA, C. FORAL DE</b>	--	--	--	--	--	--
<b>PAÍS VASCO</b>	<b>4.102</b>	<b>3.583</b>	<b>2.939</b>	<b>644</b>	--	<b>519</b>
Araba/Álava	1.402	1.284	1.018	266	--	118
Gipuzkoa	1.412	1.193	815	378	--	219
Bizkaia	1.288	1.106	1.106	--	--	182
<b>RIOJA, LA</b>	--	--	--	--	--	--
<b>CEUTA Y MELILLA</b>	--	--	--	--	--	--
Ceuta	--	--	--	--	--	--
Melilla	--	--	--	--	--	--
<b>TOTAL</b>	<b>68.176</b>	<b>67.115</b>	<b>46.955</b>	<b>19.606</b>	<b>554</b>	<b>1.060</b>

## 7. Carreteras

### 5. Red viaria municipal según tamaño de los municipios por Comunidades Autónomas y provincias. Año 1998

COMUNIDADES AUTÓNOMAS	Tramos de población						
	Total	Menos de 50.000 hab.	50.000-100.000	100.000-250.000	250.000-500.000	500.000-1.000.000	1.000.000 o más hab.
<b>ANDALUCÍA</b>	<b>61.630</b>	<b>53.616</b>	<b>3.007</b>	<b>2.140</b>	<b>576</b>	<b>2.291</b>	-
Almería	9.890	9.508	-	382	-	-	-
Cádiz	4.338	2.141	1.470	727	-	-	-
Córdoba	8.804	8.228	-	-	576	-	-
Granada	9.323	8.668	358	297	-	-	-
Huelva	6.707	6.549	-	158	-	-	-
Jaén	7.902	7.135	191	576	-	-	-
Málaga	7.646	5.982	473	-	-	1.191	-
Sevilla	7.020	5.405	515	-	-	1.100	-
<b>ARAGÓN</b>	<b>33.433</b>	<b>31.649</b>	-	-	-	<b>1.784</b>	-
Huesca	10.150	10.150	-	-	-	-	-
Teruel	9.477	9.477	-	-	-	-	-
Zaragoza	13.806	12.022	-	-	-	1.784	-
<b>ASTURIAS, PRINCIPADO DE</b>	<b>13.206</b>	<b>10.640</b>	<b>526</b>	<b>740</b>	<b>1.300</b>	-	-
<b>ISLAS BALEARES</b>	<b>7.238</b>	<b>7.166</b>	-	-	<b>72</b>	-	-
<b>CANARIAS</b>	<b>8.068</b>	<b>6.910</b>	<b>255</b>	<b>458</b>	<b>445</b>	-	-
Las Palmas	3.612	2.912	255	-	445	-	-
Sta. Cruz de Tenerife	4.456	3.998	-	458	-	-	-
<b>CANTABRIA</b>	<b>5.532</b>	<b>4.911</b>	<b>228</b>	<b>393</b>	-	-	-
<b>CASTILLA-LA MANCHA</b>	<b>62.452</b>	<b>58.413</b>	<b>2.263</b>	<b>1.776</b>	-	-	-
Albacete	10.479	8.703	-	1.776	-	-	-
Ciudad Real	13.408	12.296	1.112	-	-	-	-
Cuenca	12.929	12.929	-	-	-	-	-
Guadalajara	8.855	8.375	480	-	-	-	-
Toledo	16.781	16.110	671	-	-	-	-
<b>CASTILLA Y LEÓN</b>	<b>82.217</b>	<b>79.748</b>	<b>1.062</b>	<b>756</b>	<b>651</b>	-	-
Ávila	7.363	7.363	-	-	-	-	-
Burgos	12.982	12.703	-	279	-	-	-
León	9.478	8.892	349	237	-	-	-
Palencia	7.744	7.480	264	-	-	-	-
Salamanca	11.437	11.197	-	240	-	-	-
Segovia	6.745	6.555	190	-	-	-	-
Soria	5.712	5.712	-	-	-	-	-
Valladolid	10.382	9.731	-	-	651	-	-
Zamora	10.374	10.115	259	-	-	-	-
<b>CATALUÑA</b>	<b>49.484</b>	<b>44.920</b>	<b>1.558</b>	<b>1.583</b>	<b>164</b>	-	<b>1.259</b>
Barcelona	17.419	13.831	1.126	1.039	164	-	1.259
Girona	9.078	8.811	267	-	-	-	-
Lleida	12.771	12.387	-	384	-	-	-
Tarragona	10.216	9.891	165	160	-	-	-
<b>COMUNIDAD VALENCIANA</b>	<b>32.221</b>	<b>28.133</b>	<b>1.164</b>	<b>1.252</b>	<b>32</b>	<b>1.640</b>	-
Alicante	10.204	8.960	461	751	32	-	-
Castellón	6.971	6.470	-	501	-	-	-
Valencia	15.046	12.703	703	-	-	1.640	-
<b>EXTREMADURA</b>	<b>24.305</b>	<b>22.146</b>	<b>782</b>	<b>1.377</b>	-	-	-
Badajoz	13.210	11.102	731	1.377	-	-	-
Cáceres	11.095	11.044	51	-	-	-	-
<b>GALICIA</b>	<b>61.756</b>	<b>56.587</b>	<b>3.922</b>	<b>348</b>	<b>899</b>	-	-
A Coruña	25.011	22.266	2.526	219	-	-	-
Lugo	16.034	14.995	1.039	-	-	-	-
Ourense	8.638	8.509	-	129	-	-	-
Pontevedra	12.073	10.817	357	-	899	-	-
<b>MADRID, COMUNIDAD DE</b>	<b>13.234</b>	<b>7.013</b>	<b>1.095</b>	<b>1.257</b>	-	-	<b>3.869</b>
<b>MURCIA, REGIÓN DE</b>	<b>10.574</b>	<b>6.549</b>	<b>1.128</b>	<b>437</b>	<b>2.460</b>	-	-
<b>NAVARRA, COMUNIDAD FORAL DE</b>	<b>8.917</b>	<b>8.662</b>	-	<b>255</b>	-	-	-
<b>PAÍS VASCO</b>	<b>9.420</b>	<b>6.870</b>	<b>326</b>	<b>1.939</b>	<b>285</b>	-	-
Araba/Álava	3.133	1.640	-	1.493	-	-	-
Gipuzkoa	2.855	2.303	194	358	-	-	-
Bizkaia	3.432	2.927	132	88	285	-	-
<b>RIOJA, LA</b>	<b>6.011</b>	<b>5.847</b>	-	<b>164</b>	-	-	-
<b>TOTAL</b>	<b>489.698</b>	<b>439.780</b>	<b>17.316</b>	<b>14.875</b>	<b>6.884</b>	<b>5.715</b>	<b>5.128</b>

Fuente: D. G. de Programación Económica y Presupuestos. M.º de Fomento.



## 7. Carreteras

### 5.1. Vías urbanas municipales según tamaño de los municipios por Comunidades Autónomas y provincias. Año 1998

COMUNIDADES AUTÓNOMAS	Tramos de población						
	Total	Menos de 50.000 hab.	50.000-100.000	100.000-250.000	250.000-500.000	500.000-1.000.000	1.000.000 o más hab.
<b>ANDALUCÍA</b>	<b>20.301</b>	<b>13.988</b>	<b>2.193</b>	<b>1.546</b>	<b>524</b>	<b>2.050</b>	-
Almería	2.431	2.169	-	262	-	-	-
Cádiz	2.864	1.044	1.115	705	-	-	-
Córdoba	1.840	1.316	-	-	524	-	-
Granada	2.648	2.244	134	270	-	-	-
Huelva	1.329	1.171	-	158	-	-	-
Jaén	2.050	1.708	191	151	-	-	-
Málaga	2.995	1.802	243	-	-	950	-
Sevilla	4.144	2.534	510	-	-	1.100	-
<b>ARAGÓN</b>	<b>5.080</b>	<b>4.616</b>	-	-	-	<b>464</b>	-
Huesca	1.497	1.497	-	-	-	-	-
Teruel	1.351	1.351	-	-	-	-	-
Zaragoza	2.232	1.768	-	-	-	464	-
<b>ASTURIAS, PRINCIPADO DE</b>	<b>1.776</b>	<b>1.305</b>	<b>127</b>	<b>144</b>	<b>200</b>	-	-
<b>BALEARS, ILLES</b>	<b>2.507</b>	<b>2.476</b>	-	-	<b>31</b>	-	-
<b>CANARIAS</b>	<b>4.989</b>	<b>3.870</b>	<b>231</b>	<b>443</b>	<b>445</b>	-	-
Las Palmas	2.283	1.607	231	-	445	-	-
Sta. Cruz de Tenerife	2.706	2.263	-	443	-	-	-
<b>CANTABRIA</b>	<b>2.148</b>	<b>1.745</b>	<b>208</b>	<b>195</b>	-	-	-
<b>CASTILLA-LA MANCHA</b>	<b>11.495</b>	<b>10.750</b>	<b>536</b>	<b>209</b>	-	-	-
Albacete	1.490	1.281	-	209	-	-	-
Ciudad Real	2.249	2.045	204	-	-	-	-
Cuenca	2.058	2.058	-	-	-	-	-
Guadalajara	1.918	1.788	130	-	-	-	-
Toledo	3.780	3.578	202	-	-	-	-
<b>CASTILLA Y LEÓN</b>	<b>17.896</b>	<b>15.973</b>	<b>594</b>	<b>678</b>	<b>651</b>	-	-
Ávila	1.794	1.794	-	-	-	-	-
Burgos	2.515	2.266	-	249	-	-	-
León	3.499	3.100	210	189	-	-	-
Palencia	1.302	1.182	120	-	-	-	-
Salamanca	2.307	2.067	-	240	-	-	-
Segovia	1.433	1.293	140	-	-	-	-
Soria	1.008	1.008	-	-	-	-	-
Valladolid	2.106	1.455	-	-	651	-	-
Zamora	1.932	1.808	124	-	-	-	-
<b>CATALUÑA</b>	<b>19.155</b>	<b>15.221</b>	<b>1.281</b>	<b>1.230</b>	<b>164</b>	-	<b>1.259</b>
Barcelona	10.688	7.364	935	966	164	-	1.259
Girona	3.481	3.251	230	-	-	-	-
Lleida	1.860	1.730	-	130	-	-	-
Tarragona	3.126	2.876	116	134	-	-	-
<b>COMUNIDAD VALENCIANA</b>	<b>11.374</b>	<b>8.875</b>	<b>706</b>	<b>361</b>	<b>32</b>	<b>1.400</b>	-
Alicante	3.885	3.256	387	210	32	-	-
Castellón	1.709	1.558	-	151	-	-	-
Valencia	5.780	4.061	319	-	-	1.400	-
<b>EXTREMADURA</b>	<b>4.232</b>	<b>3.887</b>	<b>28</b>	<b>317</b>	-	-	-
Badajoz	2.302	1.963	22	317	-	-	-
Cáceres	1.930	1.924	6	-	-	-	-
<b>GALICIA</b>	<b>7.082</b>	<b>6.273</b>	<b>341</b>	<b>287</b>	<b>181</b>	-	-
A Coruña	2.239	1.875	156	208	-	-	-
Lugo	1.160	1.017	143	-	-	-	-
Ourense	2.309	2.230	-	79	-	-	-
Pontevedra	1.374	1.151	42	-	181	-	-
<b>MADRID, COMUNIDAD DE</b>	<b>10.073</b>	<b>4.116</b>	<b>962</b>	<b>1.126</b>	-	-	<b>3.869</b>
<b>MURCIA, REGIÓN DE</b>	<b>3.240</b>	<b>1.687</b>	<b>128</b>	<b>345</b>	<b>1.080</b>	-	-
<b>NAVARRA, C. FORAL DE</b>	<b>2.039</b>	<b>1.798</b>	-	<b>241</b>	-	-	-
<b>PAÍS VASCO</b>	<b>3.293</b>	<b>2.093</b>	<b>174</b>	<b>796</b>	<b>230</b>	-	-
Araba/Álava	975	489	-	486	-	-	-
Gipuzkoa	1.020	699	70	251	-	-	-
Bizkaia	1.298	905	104	59	230	-	-
<b>RIOJA, LA</b>	<b>1.500</b>	<b>1.366</b>	-	<b>134</b>	-	-	-
<b>TOTAL</b>	<b>128.180</b>	<b>100.039</b>	<b>7.509</b>	<b>8.052</b>	<b>3.507</b>	<b>3.914</b>	<b>5.128</b>

Fuente: D. G. de Programación Económica y Presupuestos. M.º de Fomento.

## 7. Carreteras

### 5.2. Vías interurbanas municipales según tamaño de los municipios por Comunidades Autónomas y provincias. Año 1998

COMUNIDADES AUTÓNOMAS	Tramos de población						
	Total	Menos de 50.000 hab.	50.000-100.000	100.000-250.000	250.000-500.000	500.000-1.000.000	1.000.000 o más hab.
<b>ANDALUCÍA</b>	<b>41.329</b>	<b>39.628</b>	<b>814</b>	<b>594</b>	<b>52</b>	<b>241</b>	-
Almería	7.458	7.338	-	120	-	-	-
Cádiz	1.474	1.097	355	22	-	-	-
Córdoba	6.964	6.912	-	-	52	-	-
Granada	6.675	6.424	224	27	-	-	-
Huelva	5.378	5.378	-	-	-	-	-
Jaén	5.852	5.427	-	425	-	-	-
Málaga	4.651	4.180	230	-	-	241	-
Sevilla	2.877	2.872	5	-	-	-	-
<b>ARAGÓN</b>	<b>28.352</b>	<b>27.032</b>	-	-	-	<b>1.320</b>	-
Huesca	8.653	8.653	-	-	-	-	-
Teruel	8.126	8.126	-	-	-	-	-
Zaragoza	11.573	10.253	-	-	-	1.320	-
<b>ASTURIAS, PRINCIPADO DE</b>	<b>11.430</b>	<b>9.335</b>	<b>399</b>	<b>596</b>	<b>1.100</b>	-	-
<b>BALEARS, ILLES</b>	<b>4.731</b>	<b>4.690</b>	-	-	<b>41</b>	-	-
<b>CANARIAS</b>	<b>3.079</b>	<b>3.040</b>	<b>24</b>	<b>15</b>	-	-	-
Las Palmas	1.329	1.305	24	-	-	-	-
Sta. Cruz de Tenerife	1.750	1.735	-	15	-	-	-
<b>CANTABRIA</b>	<b>3.384</b>	<b>3.166</b>	<b>20</b>	<b>198</b>	-	-	-
<b>CASTILLA-LA MANCHA</b>	<b>50.958</b>	<b>47.664</b>	<b>1.727</b>	<b>1.567</b>	-	-	-
Albacete	8.989	7.422	-	1.567	-	-	-
Ciudad Real	11.159	10.251	908	-	-	-	-
Cuenca	10.871	10.871	-	-	-	-	-
Guadalajara	6.937	6.587	350	-	-	-	-
Toledo	13.002	12.533	469	-	-	-	-
<b>CASTILLA Y LEÓN</b>	<b>64.321</b>	<b>63.775</b>	<b>468</b>	<b>78</b>	-	-	-
Ávila	5.569	5.569	-	-	-	-	-
Burgos	10.467	10.437	-	30	-	-	-
León	5.979	5.792	139	48	-	-	-
Palencia	6.443	6.299	144	-	-	-	-
Salamanca	9.130	9.130	-	0	-	-	-
Segovia	5.311	5.261	50	-	-	-	-
Soria	4.704	4.704	-	-	-	-	-
Valladolid	8.276	8.276	-	-	-	-	-
Zamora	8.442	8.307	135	-	-	-	-
<b>CATALUÑA</b>	<b>30.329</b>	<b>29.699</b>	<b>277</b>	<b>353</b>	-	-	-
Barcelona	6.731	6.467	191	73	-	-	-
Girona	5.597	5.560	37	-	-	-	-
Lleida	10.911	10.657	-	254	-	-	-
Tarragona	7.090	7.015	49	26	-	-	-
<b>COMUNIDAD VALENCIANA</b>	<b>20.848</b>	<b>19.259</b>	<b>458</b>	<b>891</b>	-	<b>240</b>	-
Alicante	6.319	5.704	74	541	-	-	-
Castellón	5.263	4.913	-	350	-	-	-
Valencia	9.266	8.642	384	-	-	240	-
<b>EXTREMADURA</b>	<b>20.072</b>	<b>18.258</b>	<b>754</b>	<b>1.060</b>	-	-	-
Badajoz	10.907	9.138	709	1.060	-	-	-
Cáceres	9.165	9.120	45	-	-	-	-
<b>GALICIA</b>	<b>54.674</b>	<b>50.314</b>	<b>3.581</b>	<b>61</b>	<b>718</b>	-	-
A Coruña	22.772	20.391	2.370	11	-	-	-
Lugo	14.874	13.978	896	-	-	-	-
Ourense	6.329	6.279	-	50	-	-	-
Pontevedra	10.699	9.666	315	-	718	-	-
<b>MADRID, COMUNIDAD DE</b>	<b>3.161</b>	<b>2.897</b>	<b>133</b>	<b>131</b>	-	-	-
<b>MURCIA, REGIÓN DE</b>	<b>7.333</b>	<b>4.861</b>	<b>1.000</b>	<b>92</b>	<b>1.380</b>	-	-
<b>NAVARRA, C. FORAL DE</b>	<b>6.878</b>	<b>6.864</b>	-	<b>14</b>	-	-	-
<b>PAÍS VASCO</b>	<b>6.127</b>	<b>4.777</b>	<b>152</b>	<b>1.143</b>	<b>55</b>	-	-
Araba/Álava	2.158	1.151	-	1.007	-	-	-
Gipuzkoa	1.834	1.603	124	107	-	-	-
Bizkaia	2.135	2.023	28	29	55	-	-
<b>RIOJA, LA</b>	<b>4.511</b>	<b>4.481</b>	-	<b>30</b>	-	-	-
<b>TOTAL</b>	<b>361.517</b>	<b>339.740</b>	<b>9.807</b>	<b>6.823</b>	<b>3.346</b>	<b>1.801</b>	-

Fuente: D. G. de Programación Económica y Presupuestos. M.º de Fomento.

## 7. Carreteras

### 6. Viario urbano e interurbano dependiente de otros organismos por Comunidades Autónomas según tipo de pavimento (\*). Año 1998

Unidad: Kilómetros

COMUNIDADES AUTÓNOMAS	TOTAL	Ministerio de Defensa			Confederaciones Hidrográficas			Puertos		
		Total	Asfalto	Macadam y tierra	Total	Asfalto	Macadam y tierra	Total	Asfalto	Macadam y tierra
ANDALUCÍA	2.718	105	95	10	2.514	1.316	1.198	99	95	4
ARAGÓN	1.894	11	11	--	1.883	441	1.442	--	--	--
ASTURIAS, PRINCIPADO DE	38	--	--	--	--	--	--	38	38	--
BALEARS, ILLES	13	1	1	--	--	--	--	12	12	--
CANARIAS	77	1	1	--	--	--	--	76	76	--
CANTABRIA	8	--	--	--	--	--	--	8	8	--
CASTILLA-LA MANCHA	401	20	6	14	381	315	66	--	--	--
CASTILLA Y LEÓN	1.362	55	38	17	1.307	380	927	--	--	--
CATALUÑA	230	4	4	--	174	68	106	52	51	1
COMUNIDAD VALENCIANA	519	29	29	--	454	283	171	36	35	1
EXTREMADURA	3.355	80	23	57	3.275	1.885	1.390	--	--	--
GALICIA	167	35	16	19	72	49	23	60	26	34
MADRID, COMUNIDAD DE	120	15	3	12	105	13	92	--	--	--
MURCIA , REGIÓN DE	378	76	56	20	290	251	39	12	12	--
NAVARRA , C. FORAL DE	6	6	2	4	--	--	--	--	--	--
PAÍS VASCO	24	12	5	7	--	--	--	12	12	--
RIOJA, LA	2	2	--	2	--	--	--	--	--	--
CEUTA Y MELILLA	43	30	--	30	--	--	--	13	13	--
<b>TOTAL</b>	<b>11.355</b>	<b>482</b>	<b>290</b>	<b>192</b>	<b>10.455</b>	<b>5.001</b>	<b>5.454</b>	<b>418</b>	<b>378</b>	<b>40</b>

Fuente: Ministerio de Defensa, Confederaciones Hidrográficas, Puertos del Estado y ayuntamientos.

(\*). Además existe un viario urbano (calles, plazas y otro tipo de viario) y otro interurbano (carreteras o caminos existentes fuera del casco urbano) que están a cargo de los ayuntamientos, y cuya longitud se está investigando.

## 7. Carreteras

### 7. Índices de la red del Estado, Comunidades Autónomas y Diputaciones y Cabildos. Años 2011 y 2012 (\*)

COMUNIDADES AUTÓNOMAS	2011				2012			
	Red total/ km <sup>2</sup> de superficie	Red total/ 1000 habitantes (1)	Vehículos parque/red total	Vehículos parque/1000 habitantes (1)	Red total/ km <sup>2</sup> de superficie	Red total/ 1000 habitantes (2)	Vehículos parque/red total	Vehículos parque/1000 habitantes (2)
ANDALUCÍA	0,27	2,76	231,48	638,60	0,27	2,75	231,54	635,78
ARAGÓN	0,24	8,57	72,30	619,92	0,24	8,53	72,41	617,98
ASTURIAS, PRINCIPADO DE	0,47	4,63	133,93	619,45	0,47	4,65	133,61	620,90
BALEARS, ILLES	0,43	1,94	422,21	818,20	0,43	1,94	422,31	817,16
CANARIAS	0,57	2,00	350,93	702,27	0,57	2,01	351,68	705,90
CANTABRIA	0,48	4,32	154,85	668,92	0,48	4,33	154,47	669,43
CASTILLA-LA MANCHA	0,25	9,28	73,21	679,39	0,25	9,25	73,85	683,12
CASTILLA Y LEÓN	0,35	12,78	52,92	676,56	0,35	12,85	52,92	680,11
CATALUÑA	0,38	1,60	418,21	668,06	0,38	1,59	416,32	663,77
COMUNIDAD VALENCIANA	0,36	1,64	396,91	651,51	0,36	1,64	393,69	646,90
EXTREMADURA	0,22	8,25	83,64	690,11	0,22	8,28	83,59	692,14
GALICIA	0,60	6,30	108,84	685,64	0,60	6,34	108,96	691,16
MADRID, COMUNIDAD DE	0,42	0,52	1.291,98	667,54	0,42	0,51	1.279,38	658,28
MURCIA , REGIÓN DE	0,33	2,54	263,12	669,41	0,31	2,37	280,22	665,26
NAVARRA , C. FORAL DE	0,39	6,24	108,89	679,34	0,37	6,00	112,63	676,01
PAÍS VASCO	0,58	1,93	310,89	599,44	0,58	1,91	312,78	596,92
RIOJA, LA	0,37	5,72	107,28	613,48	0,37	5,75	106,42	611,47
<b>TOTAL</b>	<b>0,33</b>	<b>3,52</b>	<b>188,47</b>	<b>662,61</b>	<b>0,33</b>	<b>3,50</b>	<b>188,43</b>	<b>660,17</b>

Fuente: D. G. de Programación Económica y Presupuestos. M.º de Fomento.

(\*) En la red de carreteras no se incluye la longitud de caminos vecinales a cargo de ayuntamientos, Ministerio de Defensa y otros organismos.

(1) Padrón municipal a 1 de enero 2011.

(2) Padrón municipal a 1 de enero 2012.

## 7. Carreteras

### 8. Ratios de inversiones en la red de carreteras del Estado, Comunidades Autónomas y Diputaciones y Cabildos

COMUNIDADES AUTÓNOMAS	Inversiones medias en la red de carreteras en el período 2008-2012									
	Miles de euros por cada 1000 habitantes (1)					Miles de euros por kilómetro de red (*)				
	Administra. Públicas	Estado	Entes territoriales			Administra. Públicas	Estado	Entes territoriales		
			Total	Comunidades Autónomas	Diputaciones y Cabildos			Total	Comunidades Autónomas	Diputaciones y Cabildos
ANDALUCÍA	129,32	65,19	64,13	56,79	7,33	47,09	164,93	27,28	46,82	6,45
ARAGÓN	267,54	222,29	45,26	25,58	19,68	31,35	117,65	6,81	6,08	8,07
ASTURIAS, PRINCIPADO DE	248,49	128,83	119,66	119,66	--	53,47	168,67	30,81	30,81	--
BALEARS, ILLES	64,56	--	64,56	--	64,56	33,39	--	33,39	--	33,39
CANARIAS	49,36	--	49,36	--	49,36	24,59	--	24,59	--	24,59
CANTABRIA	231,94	141,71	90,23	90,23	--	53,52	146,71	26,79	26,79	--
CASTILLA-LA MANCHA	241,68	111,34	130,33	112,46	17,87	26,13	63,34	17,40	27,44	5,27
CASTILLA Y LEÓN	289,78	187,93	101,85	73,59	28,26	22,55	87,49	9,52	16,57	4,51
CATALUÑA	107,96	41,38	66,58	60,96	5,62	67,71	174,61	49,05	75,89	10,14
COMUNIDAD VALENCIANA	72,30	35,02	37,28	25,40	11,89	44,00	92,86	29,45	45,29	16,85
EXTREMADURA	186,13	68,28	117,85	98,74	19,12	22,48	47,53	17,22	28,45	5,67
GALICIA	234,79	107,56	127,23	106,71	20,52	37,01	130,19	23,06	54,22	5,78
MADRID, COMUNIDAD DE	35,05	14,16	20,89	20,89	--	68,13	119,59	52,75	52,75	--
MURCIA, REGIÓN DE	109,03	46,98	62,05	62,05	--	45,92	124,50	31,08	31,08	--
NAVARRA, C. FORAL DE	132,46	--	132,46	132,46	--	22,07	--	22,30	22,30	--
PAÍS VASCO	162,86	--	162,86	--	162,86	85,33	--	87,07	--	87,07
RIOJA, LA	198,54	132,60	65,94	65,94	--	34,56	101,97	14,83	14,83	--
<b>TOTAL</b>	<b>133,58</b>	<b>62,57</b>	<b>71,00</b>	<b>52,14</b>	<b>18,87</b>	<b>38,13</b>	<b>113,59</b>	<b>24,05</b>	<b>34,52</b>	<b>13,08</b>

Fuente: D. G. de Carreteras (M.º de Fomento), consejerías de Comunidades Autónomas y Diputaciones y Cabildos.

(\*) En la red de carreteras no se incluye la longitud de caminos vecinales a cargo de ayuntamientos, Ministerio de Defensa y otros organismos.

(1) Población: Padrón municipal a 1 de enero de 2012.

## RED DE ALTA CAPACIDAD TOTAL NACIONAL A 31-12-2012

### AUTOPISTAS DE PEAJE

Dependientes del Estado .....	2.538,1
Dependientes de las Comunidades Autónomas .....	322,1
Dependientes de las Diputaciones .....	164,8
<b>Total .....</b>	<b>3.025,0</b>

### AUTOPISTAS LIBRES Y AUTOVÍAS

Dependientes del Estado .....	8.389,2
Dependientes de las Comunidades Autónomas .....	2.676,1
Dependientes de las Diputaciones .....	610,6
<b>Total .....</b>	<b>11.675,9</b>

### DOBLE CALZADA

Dependientes del Estado .....	607,2
Dependientes de las Comunidades Autónomas .....	741,6
Dependientes de las Diputaciones .....	284,2
<b>Total .....</b>	<b>1.633,1</b>

## ANDALUCÍA

### AUTOPISTAS DE PEAJE

Dependientes del Estado .....	241,0
<b>Total .....</b>	<b>241,0</b>

PROVINCIA	DEPENDENCIA	CARRETERA	DENOMINACIÓN	TRAMO	KILÓMETROS
ALMERÍA	ESTADO	AP-7N	Autopista del Mediterráneo	L. p. Murcia-Almería con Int. A-7S (p. k. 885,660-913,840)	28,2
<b>Total Provincia</b>					<b>28,2</b>

PROVINCIA	DEPENDENCIA	CARRETERA	DENOMINACIÓN	TRAMO	KILÓMETROS
CÁDIZ	ESTADO	AP-4	Sevilla a Cádiz	L. p. Sevilla a Cádiz-Int. CA-35 (p. k. 61,190-105,350)	44,1
CÁDIZ	ESTADO	AP-7S	Autopista del Mediterráneo	Inters. A-7S-Enl. Guadaro-L. p. Cádiz-Málaga (p. k. 133,480-136,930)	3,7
<b>Total Provincia</b>					<b>47,8</b>

PROVINCIA	DEPENDENCIA	CARRETERA	DENOMINACIÓN	TRAMO	KILÓMETROS
MÁLAGA	ESTADO	AP-46	Alto de las Pedrizas-Málaga	Int. A-45 - Int. A-7 (p. k. 1,000-23,000)	28,0
MÁLAGA	ESTADO	AP-7S	Autopista del Mediterráneo	L. p. Cádiz-Málaga-Int. A-7S-Estepona (p. k. 136,930-154,010)	18,0
MÁLAGA	ESTADO	AP-7S	Autopista del Mediterráneo	Int. A-7S-Estepona-Enl. Marbella Oeste. Int. A-7S. (p. k. 156,440-180,540)	24,1
MÁLAGA	ESTADO	AP-7S	Autopista del Mediterráneo	Enl. Marbella Este- Enl. Fuengirola Int. A-7S (p. k. 185,580-229,320)	44,0
<b>Total Provincia</b>					<b>114,1</b>
SEVILLA	ESTADO	AP-4	Sevilla a Cádiz	Enl. Dos Hermanas-L. p. Sevilla-Cádiz (p. k. 11,910-61,190)	49,0
SEVILLA	ESTADO	AP-4R	Sevilla a Cádiz	Int. A-4/Enl. N-4 - Intersección AP-4 (p. k. 13,490-15,470)	2,0
<b>Total Provincia</b>					<b>51,0</b>

### AUTOPISTAS LIBRES Y AUTOVÍAS

Dependientes del Estado .....	1.406,5
Dependientes de las Comunidades Autónomas .....	814,8
<b>Total .....</b>	<b>2.221,2</b>

PROVINCIA	DEPENDENCIA	CARRETERA	DENOMINACIÓN	TRAMO	KILÓMETROS
ALMERÍA	ESTADO	A-7S	Mediterráneo	L. p. Granada-Almería - L. p. Almería-Murcia (p. k. 377,170-566,110)	185,7
ALMERÍA	ESTADO	A-92	Sevilla-Almería por Granada	Acceso N-340 - Enlace A-7S (p. k. 375,850-392,870)	17,0
ALMERÍA	CC. AA.	A-92	Sevilla-Almería por Granada	L. p. de Almería - Viator	49,1
ALMERÍA	CC. AA.	A-92N	Guadix a límite de Región Murcia	L. p. Granada - L. p. Región de Murcia	37,4
ALMERÍA	CC. AA.	A-1051	Acc. Roquetas de Mar desde Av. Mediterráneo	Completa	2,3
ALMERÍA	CC. AA.	A-334	De Baza a Huércal-Overa	Fines Albox	7,2
ALMERÍA	CC. AA.	A-334	De Baza a Huércal-Overa	Arboleas - El Cucador	5,6
<b>Total Provincia</b>					<b>304,3</b>

CÁDIZ	ESTADO	A-4	Autovía del Sur	Int. N-4 - Int. CA-33 (p. k. 627,870-669,190)	41,4
CÁDIZ	ESTADO	A-48	Autovía Costa de la Luz	Int. CA-33/Enl. A-4 - Int. N-340 Fin tramo común (p. k. 0,000-36,360)	36,5
CÁDIZ	ESTADO	A-7S	Autovía Costa de la Luz	Int. N-340/N350 - Inicio doble calzada (p. k. 102,400-106,380)	4,0
CÁDIZ	ESTADO	A-7S	Mediterráneo	Int. A-48 Inicio doble calzada - Int. AP-7S (p. k. 108,310-133,580)	24,6
CÁDIZ	ESTADO	CA-32	Acceso al Puerto de Santa María	Puerto de Santa María - Enl. AP-4 (p. k. 0,000-4,660)	4,6
CÁDIZ	ESTADO	CA-33	Acceso a Cádiz	Enl. N-352 - Int. A-48/Enl. A-4 (p. k. 7,410-13,240)	5,8
CÁDIZ	CC. AA.	A-381	Jerez-Los Barrios	Completa	88,1
CÁDIZ	CC. AA.	A-382	Jerez a Arcos de la Frontera	Completa	27,2
CÁDIZ	CC. AA.	A-480	Chipiona a Jerez de la Frontera	P.k. 4,210 - Jerez de la Frontera	22,8

**Total Provincia** ..... **255,0**

CÓRDOBA	ESTADO	A-4	Autovía del Sur	L. p. Jaén-Córdoba-L. p. Córdoba-Sevilla (p. k. 347,560-435,630)	84,2
CÓRDOBA	ESTADO	A-45	Autovía de Málaga	A-4 - Benamejí (p. k. 0,000-81,280)	83,5
CÓRDOBA	ESTADO	CO-32	Acceso al aeropuerto de Córdoba	Int. A-4 - Int. N-437 (p.k. 0,000 - 5,940)	5,9
CÓRDOBA	CC. AA.	A-318	De Estepa-Carretera Granada-Córdoba por Lucena	A- 45 - Cabra	10,0

**Total Provincia** ..... **183,6**

GRANADA	ESTADO	A-44	Sierra Nevada	L. p. Jaén-Granada - Int. A-7 (p. k. 77,880-183,980)	106,3
GRANADA	ESTADO	A-7S	Mediterráneo	L. p. Málaga-Granada - Taramay (p. k. 302,480-314,930)	11,4
GRANADA	ESTADO	A-7S	Mediterráneo	Inicio tramo - Int. - A-44 (p. k. 324,980-328,490)	3,5
GRANADA	ESTADO	A-7S	Mediterráneo	Int. N-340 - Int. N-340 (p. k. 355,000-359,520)	4,5
GRANADA	ESTADO	A-7S	Mediterráneo	Inicio autovía - L. p. Granada-Almería (p. k. 373,900-377,170)	3,3
GRANADA	ESTADO	GR-14	Acceso oeste al puerto de Motril	Int. N-323 - Int. N-340 (p. k. 0,000-3,100)	3,1
GRANADA	CC. AA.	A-92	Sevilla - Almería por Granada	L. p. Málaga -L. p. Almería	149,8
GRANADA	CC. AA.	A-92N	Guadix - Límite región Murcia	Guadix - L. p. Almería	81,8
GRANADA	CC. AA.	A-395	Granada a Sierra Nevada	A-44 (Granada) - Fin túnel El Serrallo	4,0

**Total Provincia** ..... **367,7**

HUELVA	ESTADO	A-49	V CENTENARIO	L. p. Sevilla-Huelva - Portugal (p. k. 31,550-132,860)	101,0
HUELVA	ESTADO	A-66	Ruta de la Plata	L. p. Badajoz-Huelva - L. p. Huelva-Sevilla (p. k. 739,810-759,470)	18,1
HUELVA	ESTADO	H-31	Acceso a Huelva desde la A-49	Int. A-49. Huelva Norte - Enl. H-30 (p. k. 77,680-84,280)	6,6
HUELVA	CC. AA.	A-483	Bollullos del Condado - Matalascañas	A-49 - Almonte	14,1
HUELVA	CC. AA.	A-483	Bollullos del Condado - Matalascañas	Variante de El Rocío	1,8
HUELVA	CC. AA.	A-497	Huelva - Punta Umbria	Completa	17,1

**Total Provincia** ..... **158,6**

JAÉN	ESTADO	A-32	Linares-Albacete	Enl. A-44 - Int. N-322 (p. k. 111,050-117,150)	6,2
JAÉN	ESTADO	A-33	Linares-Albacete	Int. N-322-Úbeda (p. k. 16,850-31,958)	15,1
JAÉN	ESTADO	A-4	Autovía del Sur	L. p. Ciudad Real-Jaén - L. p. Jaén-Córdoba (p. k. 244,750-347,560)	92,7
JAÉN	ESTADO	A-44	Sierra Nevada	Enl. A-4. Motril - L. p. Jaén-Granada (p. k. 0,000-77,880)	77,9
JAÉN	CC. AA.	A-316	Autovía del Olivar: Úbeda-Granada-Córdoba	A-401 - P.k. 3,810	3,8
JAÉN	CC. AA.	A-316	Autovía del Olivar: Úbeda-Granada-Córdoba	P. k. 29,000 -P. k. 34,460	5,4
JAÉN	CC. AA.	A-316	Autovía del Olivar: Úbeda-Granada-Córdoba	P. k. 46,260 - Martos	35,8

**Total Provincia** ..... **236,9**

MÁLAGA	ESTADO	A-45	Málaga	Encinas Reales - Enl. A-7S (p. k. 81,280-166,370)	61,2
MÁLAGA	ESTADO	A-7S	Autovía del Mediterráneo	Int. AP-7 - Inicio doble calzada (p. k. 154,170-169,300)	15,9
MÁLAGA	ESTADO	A-7S	Autovía del Mediterráneo	Int. A-7175-Puerto Banús (p.k. 169,300-175,200)	6,0
MÁLAGA	ESTADO	A-7S	Autovía del Mediterráneo	Puerto Banús - Int. MA-20/Enl. MA-21 (p. k. 175,200-213,570)	40,0
MÁLAGA	ESTADO	A-7S	Autovía del Mediterráneo	AP-7 - Int. MA-20/Enl. A-21 - (p. k. 225,000-302,480)	86,8
MÁLAGA	ESTADO	MA-20	Autovía del Mediterráneo	Int. A-7S/ Enl. MA-21 - Int. A-7S/ Enl. MA-21 (p. k. 0,000-12,620)	12,6
MÁLAGA	ESTADO	MA-21	Variante A-2. Conexión M-40 y M-50	Enl. A-7S - Int. MA-22 (p. k. 0,000-5,500)	5,4
MÁLAGA	ESTADO	MA-24	Acceso a Málaga	Int. A-7S - Int. A-7S (p. k. 0,000-7,400)	7,8
MÁLAGA	CC. AA.	A-92	Sevilla a Almería por Granada	L. p. Sevilla - L. p. Granada	49,1
MÁLAGA	CC. AA.	A-92M	Estación de Salinas a Villanueva Cauche	Completa	25,9
MÁLAGA	CC. AA.	A-357	Autovía del Guadalhorce	Casapalma - Málaga	22,3

**Total Provincia** ..... **332,9**

SEVILLA	ESTADO	A-4	Autopista del Sur	L. p. Córdoba-Sevilla - Int. SE-30 (p. k. 435,630-537,260)	100,1
SEVILLA	ESTADO	A-4	Autopista del Sur	Int. SE-30 - Enl. N-4/Int. AP-4R (p. k. 544,680-558,480)	13,8
SEVILLA	ESTADO	A-49	Autopista V Centenario	Int. N-630/N-630A - L. p. Sevilla-Huelva (p. k. 0,000-31,550)	31,5
SEVILLA	ESTADO	A-66	Autopista Ruta de la Plata	L. p. Huelva-Sevilla - Int. SE-30 (p. k. 759,470-809,740)	50,5
SEVILLA	ESTADO	SE-30	Circunvalación de Sevilla	Enl. A-4 - Enl. SE-20 (p. k. 0,000-22,130)	22,0
SEVILLA	ESTADO	SE-40	Circunvalación de Sevilla	La Rinconada (A-4) - Alcalá de Guadaíra (p. k. 0,000 - 10,160)	10,2
SEVILLA	CC. AA.	A-92	Sevilla - Almería por Granada	Sevilla(SE-30) - L. p. Málaga	127,6
SEVILLA	CC. AA.	A-376	Sevilla a Útrera	SE-30 - Útrera	23,2
SEVILLA	CC. AA.	A-8009	Acceso Norte a Sevilla	Sevilla - A-8004	3,5

**Total Provincia** ..... **382,3**

#### DOBLE CALZADA

Dependientes del Estado	125,0
Dependientes de la Comunidad Autónoma	106,1
Dependientes de las Diputaciones	5,6
<b>Total</b>	<b>236,7</b>

PROVINCIA	DEPENDENCIA	CARRETERA	DENOMINACIÓN	TRAMO	KILÓMETROS
ALMERÍA	ESTADO	N-340A	Almería a Valencia por Yecla	Enl. AL-11. Inicio doble calzada - Int. AL-22. Almería (p. k. 438,240-440,900)	2,7
ALMERÍA	CC. AA.	A-352	De Cuevas de Almanzora a Garrucha	Vera - P.k. 8,680	2,0
ALMERÍA	CC. AA.	A-1051R1	Ramal de carretera Las Losas	Completa	0,3
<b>Total Provincia</b>					<b>5,0</b>

CÁDIZ	ESTADO	A-7S	Mediterráneo	Inicio doble calzada - Int. A-7S (p. k. 106,380 -108,310)	1,9
CÁDIZ	ESTADO	A-7S	Mediterráneo	Int. AP-7S - L. p. Cádiz- Málaga (p. k. 133,580-137,660)	4,2
CÁDIZ	ESTADO	A-4R	Sur (Aeropuerto de Jerez-A-48 (Cádiz)	Inicio doble calzada - Int. AP-4 Fin doble calzada (p. k. 1,510-2,910)	1,4
CÁDIZ	ESTADO	CA-31	Acceso Norte al Puerto de Santa María	Puerto de Santa María - Int. A-4 (p. k. 0,000-2,140)	2,2

CÁDIZ	ESTADO	CA-32	Acceso Sur al Puerto de Santa María	Enl. AP-4 - Puerto Real (p. k. 4,660-5,060)	0,4
CÁDIZ	ESTADO	CA-33	Acceso a Cádiz	Inicio tramo, p. k. 0,0 - Enl. N-352 (p. k. 0,000-7,410)	7,4
CÁDIZ	ESTADO	CA-34	Acceso a Gibraltar	Int. A-7S - Int. N-351 (p. k. 0,000-3,110)	3,5
CÁDIZ	ESTADO	CA-35	Puerto Real-Río San Pedro	Int. AP-4 - Int. N-443 (p. k. 0,000-1,960)	2,0
CÁDIZ	ESTADO	N-351	Acceso a La Línea (Inter. N-340 - La Línea)	Inic. doble calzada-Línea de la Concepción. Verja Gibraltar (p. k. 4,470-7,230)	2,7
CÁDIZ	ESTADO	N-357		Puerto de Algeciras - Fin doble calzada (p. k. 1,890-3,000)	1,1
CÁDIZ	ESTADO	N-443	Acceso a Cádiz desde la N-IV	Inicio doble calzada - Fin doble calzada (p. k. 3,040-4,020)	1,3
CÁDIZ	ESTADO	N-4R	Sur	Int. A-4 - Int. CA-32 (p. k. 0,000-2,130)	2,0
CÁDIZ	ESTADO	N-4	Sur	Inicio doble calzada - Int. A-4. Fin doble calzada (p. k. 643,570-644,860)	1,3
CÁDIZ	ESTADO	N-4A		Inicio doble calzada-Int. CA-33 (p. k. 0,740-5,320)	4,6
CÁDIZ	CC. AA.	A-383	Acceso Este a La Línea de la Concepción	A-7 - Zabal	4,9
CÁDIZ	CC. AA.	A-480	Chipiona a Jerez de la Frontera	Chipiona - P. k. 4,200	4,2
CÁDIZ	CC. AA.	A-491	Chipiona a El Puerto Santa María por Rota	Poblado militar (El Puerto de Santa María) - A-4	5,9
CÁDIZ	CC. AA.	A-2079	Acceso al puerto deportivo de Chipiona	Chipiona - inicio tramo en obras	0,3
<b>Total Provincia</b>					<b>51,3</b>
CÓRDOBA	ESTADO	CO-31	Acceso Norte a Córdoba	Int. N-432 - Int. A-4 (p. k. 264,380-268,940)	4,6
CÓRDOBA	CC. AA.	C-431	Córdoba a Lora del Río	Córdoba - Villarrubia	12,0
CÓRDOBA	CC. AA.	A-3050	Ronda Oeste de Córdoba	Completa	5,5
<b>Total Provincia</b>					<b>22,0</b>
GRANADA	ESTADO	N-432	Badajoz-Granada	Inicio doble calzada-Enl. GR-30 / Int. N-432A (p. k. 431,820-434,510)	2,5
GRANADA	CC. AA.	A-92G	Santa Fe a Granada	Completa	9,0
GRANADA	CC. AA.	A-4006	Distribuidor norte de Granada	Completa	2,8
<b>Total Provincia</b>					<b>14,3</b>
HUELVA	ESTADO	H-30	Circunvalación de Huelva	Int. N-431 - Int. N-442 (p. k. 0,000-19,070)	19,8
HUELVA	ESTADO	H-31	Acceso a Huelva desde la A-49	Enl. H-30 - Huelva (p. k. 84,280-84,970)	0,7
HUELVA	ESTADO	N-442	Acceso al puerto exterior de Huelva	Inicio doble calzada-Fin doble calzada (p. k. 5,690 - 7,340)	1,7
HUELVA	CC. AA.	A-5053	De Cartaya a El Rompido	P. k. 6,970 - El Rompido	1,1
HUELVA	CC. AA.	A-5076	Acceso a la Antilla desde la N-431	Completa	5,3
<b>Total Provincia</b>					<b>28,6</b>
JAÉN	ESTADO	N-323A	Acceso norte a Jaén	Fin cesión. Jaén-Fin doble calzada (p. k. 36,160-37,980)	1,9
<b>Total Provincia</b>					<b>1,9</b>
MÁLAGA	ESTADO	A-45	Córdoba a Málaga	Enl. A-7S - Int. N-331 Málaga (p. k. 166,370-166,820)	0,5
MÁLAGA	ESTADO	A-7S	Mediterráneo	L. p. Cádiz - Málaga - Int. AP-7 (p. k. 137,660-154,170)	16,5
MÁLAGA	ESTADO	MA-22	Acceso al Puerto de Málaga	Int. MA-21 - Acceso al Puerto de Málaga (p. k. 0,000-4,400)	4,4
MÁLAGA	ESTADO	N-340A	A-4 (Cádiz) - Algeciras	Málaga Este - Int. MA-24 (p. k. 241,440-248,650)	7,2
MÁLAGA	ESTADO	N-340R	A-4 (Cádiz) - Algeciras	Int. A-7S - Int. N-340A (p. k. 256,010- 258,410)	2,4
MÁLAGA	ESTADO	N-354A	Acceso al Puerto de Málaga	Int. MA-22 - Málaga (p. k. 234,500-237,200)	2,7
MÁLAGA	CC. AA.	A-356	Casabermeja a Vélez Málaga	A-356R - Torre del Mar	0,5
MÁLAGA	CC. AA.	A-356R	Ramal de la A-356	Completa	1,2
MÁLAGA	CC. AA.	A-404	De Coín a Churriana	Churriana - Paseros	1,8
MÁLAGA	CC. AA.	A-7056	Acceso al P. T. A. desde la A-357	Completa	1,9
MÁLAGA	CC. AA.	A-7282	Accesos a Antequera	A-7283 - Antequera	4,7
MÁLAGA	CC. AA.	A-7282	Accesos a Antequera	A-7281 - A-343	1,0
<b>Total Provincia</b>					<b>44,8</b>
SEVILLA	ESTADO	N-4	Madrid-Sevilla	Inicio tramo. Fin cesión-Fin tramo (p. k. 549,600-553,060)	3,5
SEVILLA	ESTADO	N-4	Madrid-Sevilla	Int. AP-4. Dos Hermanas Sur-Fin doble calzada (p. k. 556,810-558,010)	1,0
SEVILLA	ESTADO	N-630	Gijón a Puerto de Sevilla	Inicio doble calzada - Int. N-630A (p. k. 809,250-810,760)	1,4
SEVILLA	ESTADO	N-630	Gijón a Puerto de Sevilla	Enl. SE-30 - Int. SE-30 (p. k. 814,110-817,280)	3,3
SEVILLA	ESTADO	N-630	Gijón a Puerto de Sevilla	Enl. SE-30 - Int. Avda. Padre García Tejero (p. k. 821,300-824,050)	1,5
SEVILLA	ESTADO	SE-20	Circunvalación de Sevilla	Int. A-4. Sevilla Nordeste-Acceso SE-30. Sevilla Noroeste (p. k. 0,0-10,700)	10,8
SEVILLA	CC. AA.	A-398	Alcalá de Guadaira a Carmona	Alcalá de Guadaira - Viso del Alcor	14,4
SEVILLA	CC. AA.	A-8028	Vía borde de "El Pino"	Completa	4,5
SEVILLA	CC. AA.	A-8033	De A-92 a A-392 por Vial del Zacatín	Alcalá de Guadaira - A-392	3,2
SEVILLA	CC. AA.	A-8057	De San Juan Aznalfarache a Mairena del Aljarafe	Completa	2,8
SEVILLA	CC. AA.	A-8058	De Sevilla a La Puebla del Río	S-30 - T. m. de Coria del Río	8,1
SEVILLA	CC. AA.	A-8062	De Bormujos a Valencina de la Concepción	Bormujos-Gines	1,9
SEVILLA	CC. AA.	A-8066	De San Juan de Aznalfarache a Tomares	A-8058 - A-8082R	0,7
SEVILLA	CC. AA.	A-8068	Vial Metropolitano del Aljarafe	Completa	3,8
SEVILLA	CC. AA.	A-8082R	Conexión P. I. "El Manchón" a Tomares	Completa	0,7
SEVILLA	CC. AA.	A-8083	Acceso a Sevilla desde la SE-30 por Pte. Alamillo	Completa	1,7
SEVILLA	DIPUTACIONES	SE-3206	Ramal de la N-IV a Isla Menor	P. k. 0,000 al 5,600	5,6
<b>Total Provincia</b>					<b>68,8</b>



## ARAGÓN

### AUTOPISTAS DE PEAJE

Dependientes del Estado .....	156,7
<b>Total</b> .....	<b>156,7</b>

PROVINCIA	DEPENDENCIA	CARRETERA	DENOMINACIÓN	TRAMO	KILÓMETROS
HUESCA	ESTADO	AP-2	Zaragoza - Mediterráneo	Lím. prov. Zaragoza-Huesca - L. p. Huesca-Lleida (p.k. 70,810-120,550)	49,7
<b>Total Provincia</b>					<b>49,7</b>
ZARAGOZA	ESTADO	AP-2	Zaragoza - Mediterráneo	Int. A-2/Enl. N-2/N-2A. Alfajarín - L. prov. Zaragoza-Huesca(p.k. 18,560-70,810)	52,2
ZARAGOZA	ESTADO	AP-68	Bilbao - Zaragoza	L. p. Navarra-Zaragoza - Intersección A-68 (p. k. 237,000-291,830)	54,8
<b>Total Provincia</b>					<b>107,0</b>

### AUTOPISTAS LIBRES Y AUTOVÍAS

Dependientes del Estado .....	590,5
Dependientes de la Comunidad Autónoma .....	5,2
<b>Total</b> .....	<b>590,5</b>

PROVINCIA	DEPENDENCIA	CARRETERA	DENOMINACIÓN	TRAMO	KILÓMETROS
HUESCA	ESTADO	A-2	Nordeste	Int. N-2 Fraga - L. p. Huesca-Lleida (p. k. 431,010-443,690)	12,8
HUESCA	ESTADO	A-22	Lleida-Huesca	L.p. Lleida - Siétamo (p. k. 19,133-94,267)	75,0
HUESCA	ESTADO	A-23	Mudéjar	L. p. Zaragoza-Huesca-Int. N-330 Nueno (p. k. 326,920-375,003)	48,7
HUESCA	ESTADO	A-23	Mudéjar	Sabiñánigo (oeste) - Jaca (este) (p. k. 413,932-424,072)	10,1
<b>Total Provincia</b>					<b>146,5</b>
TERUEL	ESTADO	A-23	Mudéjar	L. p. Castellón-Teruel - L. p. Teruel-Zaragoza (p. k. 62,580-202,600)	140,1
<b>Total Provincia</b>					<b>140,1</b>
ZARAGOZA	ESTADO	A-2	Nordeste	L. p. Soria-Zaragoza - Int. AP-2/Enl. N-2/N-2A (p. k. 180,790-340,300)	152,1
ZARAGOZA	ESTADO	N-2	Nordeste	Enl. Z-40 - Int. N-2A (p. k. 326,900-329,580)	2,7
ZARAGOZA	ESTADO	A-21	Jaca-Lp. Navarra	Barranco de las Colladas (p.k. 59,473-67,717)	8,2
ZARAGOZA	ESTADO	A-23	Mudéjar	L. p. Teruel-Zaragoza- Enl. Z-40 Zaragoza (p. k. 202,600-277,010)	74,5
ZARAGOZA	ESTADO	A-23	Mudéjar	Int. Z-40/Enl. A-2 - L. p. Zaragoza-Huesca (p. k. 291,300-326,920)	35,7
ZARAGOZA	ESTADO	A-68	El Burgo de Ebro-Zaragoza	Int. N-232 - Enl. Z-40 Zaragoza (p. k. 223,820-234,600)	10,3
ZARAGOZA	ESTADO	Z-40	Circunvalación de Zaragoza	Enl. A-2/A-23 - Int. A-2 (p. k. 13,560-34,040)	20,5
ZARAGOZA	CC. AA.	ARA-A1	Quinto cinturón de Zaragoza	De A-2 a N-232	5,2
<b>Total Provincia</b>					<b>309,1</b>

### DOBLE CALZADA

Dependientes del Estado .....	56,6
Dependientes de la Comunidad Autónoma .....	8,7
Dependientes de las Diputaciones .....	3,2
<b>Total</b> .....	<b>68,4</b>

HUESCA	ESTADO	N-330A	Zaragoza (A-2) - Frontera Francesa	Inicio doble calzada - Int. N-330 (p. k. 648,820-648,980)	0,2
HUESCA	ESTADO	N-330A	Ronda de Huesca	Int. N-330 - Fin doble calzada (p. k. 666,340-666,750)	0,4
<b>Total Provincia</b>					<b>0,6</b>
TERUEL	ESTADO	N-223	Acceso a Teruel	Int. N-234 - Inicio doble calzada-Teruel (Fin doble calzada) (p. k. 0,0-1,030)	1,0
TERUEL	ESTADO	N-223	Acceso a Teruel	Teruel. Inicio doble calzada-Int. A Alcañiz. Teruel. Fin doble calzada	0,3
TERUEL	ESTADO	N-234	Sagunto (N-340) - Teruel (N-330)	Inicio doble calzada-Fin doble calzada (p. k. 122,020-123,370)	1,4
<b>Total Provincia</b>					<b>2,7</b>
ZARAGOZA	ESTADO	A-68	Bilbao-Zaragoza	Enl. A-2 - Int. N-232 (p. k. 243,520-269,130)	25,8
ZARAGOZA	ESTADO	N-232	Vinaroz a Santander	Enl. A-2 - Int. A-68 (p. k. 244,010-249,490)	5,5
ZARAGOZA	ESTADO	N-232	Vinaroz a Santander	Inicio ramal enlace-final ramal enlace (p. k. 249,490-249,710)	0,2
ZARAGOZA	ESTADO	N-232	Vinaroz a Santander	Enl. A-68 - Casetas (p. k. 249,710-254,260)	4,6
ZARAGOZA	ESTADO	N-2A	Zaragoza - Barcelona	Int. Z-30, Zaragoza Este - Int. N-2R, Zaragoza (p. k. 324,830-326,550)	1,8
ZARAGOZA	ESTADO	N-330	Alicante a Francia por Zaragoza	Inicio doble calzada - Zaragoza (p. k. 482,710-491,000)	8,4
ZARAGOZA	ESTADO	N-330	Alicante a Francia por Zaragoza	Int. A-2 - Int. A-23 (p. k. 503,080-510,250)	7,1
ZARAGOZA	CC. AA.	A-122	Alagón - La Almunia Doña Godina	Alagón - Oitura	3,1
ZARAGOZA	CC. AA.	A-125	Tudéla - Ayerbe	Polígono I - Egea de los Caballeros	2,5
ZARAGOZA	CC. AA.	A-120	Plaza	De N-125 a A-2	3,1
ZARAGOZA	DIPUTACIONES	CV-624	La Cartuja a la Puebla de Alborton	La Cartuja a PTR	3,2
<b>Total Provincia</b>					<b>65,1</b>

## ASTURIAS, PRINCIPADO

### AUTOPISTAS DE PEAJE

Dependientes del Estado .....	21,9
<b>Total</b> .....	<b>21,9</b>

ASTURIAS	ESTADO	AP-66	Campomanes - León	Int. A-66.Campomanes - Lim. prov. Asturias-León (p. k. 65,100-86,850)	21,9
----------	--------	-------	-------------------	-----------------------------------------------------------------------	------

### AUTOPISTAS LIBRES Y AUTOVÍAS

Dependientes del Estado .....	320,1
Dependientes de la Comunidad Autónoma.....	65,7
<b>Total</b> .....	<b>385,8</b>

ASTURIAS	ESTADO	A-63	Autovía Oviedo-La Espina	Int. A-66. Oviedo Sur- La Espina (p. k. 0,340-28,601)	27,6
ASTURIAS	ESTADO	A-64	Autovía Villaviciosa-Oviedo	Int. A-8. Villaviciosa - Enl. A-66 (p. k. 0,000-31,850)	32,1
ASTURIAS	ESTADO	A-66	Ruta de la Plata	Int. A-8. Serin - Int. AP-66 Campomanes (p. k. 10,890-65,080)	54,0
ASTURIAS	ESTADO	A-66A	Ruta de la Plata	Matalablima - Rubín (p. k. 25,500-25,980)	0,5
ASTURIAS	ESTADO	A-66R	Ruta de la Plata	Int. A-8 - Int. A-66 (p. k. 11,240-12,080)	0,8
ASTURIAS	ESTADO	A-8	Autopista del Cantábrico	San Roque de Acebal - Llanes (p. k. 290,700-295,880)	5,0
ASTURIAS	ESTADO	A-8	Autopista del Cantábrico	Int. N-634 - Fin de tramo desvío obras (p. k. 295,880-425,578)	128,7
ASTURIAS	ESTADO	A-8	Autopista del Cantábrico	Int. N-632 -Int. N-632.Luarca (p. k. 433,638- 465,030)	30,8
ASTURIAS	ESTADO	A-8	Autopista del Cantábrico	Inicio tramo - Int. N-634 (p. k. 474,059-483,580)	8,6
ASTURIAS	ESTADO	A-8	Autopista del Cantábrico	Int. N-634 - L.p. Asturias-Lugo (p. k. 483,580-506,080)	21,9
ASTURIAS	ESTADO	AI-81	Acceso Este a Avilés	Int. N-643 -Enl. A-8 (p. k. 0,000-2,230)	2,3
ASTURIAS	ESTADO	AI-81	Acceso Este a Avilés	Int. N-632A - Int. A-8 (p. k. 0,000-5,020)	4,8
ASTURIAS	ESTADO	GJ-81	Acceso Sur a Gijón	Enl. GJ-10 - Int. A-8 (p. k. 1,500-4,380)	2,9
ASTURIAS	CC. AA.	AS-I	Mieres-Gijón	Tramos I, II, III y IV	33,4
ASTURIAS	CC. AA.	AS-II	Oviedo-Gijón	Oviedo-Porceyo	20,8
ASTURIAS	CC. AA.	AS-17	Avilés-Riaño	Coruño - Glorieta AS-266	3,5
ASTURIAS	CC. AA.	AS-17	Avilés-Riaño	Glorieta AS-266 - El Quesu	3,3
ASTURIAS	CC. AA.	AS-117	Riaño-Puerto de Tarna	Riaño-Sama	4,7

PROVINCIA	DEPENDENCIA	CARRETERA	DENOMINACIÓN	TRAMO	KILÓMETROS
-----------	-------------	-----------	--------------	-------	------------

### DOBLE CALZADA

Dependientes del Estado .....	9,6
Dependientes de la Comunidad Autónoma .....	7,3
<b>Total</b> .....	<b>16,8</b>

ASTURIAS	ESTADO	N-641	Ronda interior de Gijón	Enl. GJ-81 - Int. N-641. Gijón (p. k. 0,000 - 1,830)	1,8
ASTURIAS	ESTADO	GJ-81	Acceso Sur a Gijón	Gijón - Enl. GJ-10 (p. k. 0,000-1,500)	1,6
ASTURIAS	ESTADO	N-632A	Ribadesella a Luarca por Gijón y Avilés	Int. AI-81 - Avilés. Fin doble calzada (p. k. 96,270-98,260)	1,9
ASTURIAS	ESTADO	N-634	S. Sebastián a Santiago Compostela	Int. A-8 - Int. N-632 Llovio (p. k. 325,510-326,910)	1,4
ASTURIAS	ESTADO	O-11	Acceso Suroeste a Oviedo	Oviedo Este - Int. A-66. Oviedo Este (p. k. 0,000-1,410)	1,4
ASTURIAS	ESTADO	O-12	Acceso Sur a Oviedo	Int. N-630. Oviedo - Int. A-66. Oviedo Sur (p. k. 0,000-1,360)	1,4
ASTURIAS	CC. AA.	AS-II	Oviedo - Gijón	Porceyo - Rocés	3,9
ASTURIAS	CC. AA.	OV-6	Accesos a Oviedo	Desde la A-66 por Santullano	1,1
ASTURIAS	CC. AA.	OV-7	Accesos al H.U.C.A.		1,2
ASTURIAS	CC. AA.	SI-17	Accesos As-II	Desde Lugones	1,0

## BALEARS, ILLES

### AUTOPISTAS LIBRES Y AUTOVÍAS

Dependientes de los Consejos Insulares .....	93,6
<b>Total</b> .....	<b>93,6</b>

PROVINCIA	DEPENDENCIA	CARRETERA	DENOMINACIÓN	TRAMO	KILÓMETROS
BALEARS	C. Insular	Ma-1	Eje de poniente	Palma -Peguera	15,9
BALEARS	C. Insular	Ma-13	Eje central	Palma-Sa Pobla	40,5
BALEARS	C. Insular	Ma-19	Eje de levante	Palma-Llucmajor	25,5
BALEARS	C. Insular	Ma-20	Vía de cintura de Palma	Vía de cintura de Palma	11,7

### DOBLE CALZADA

Dependientes de los Consejos Insulares .....	93,9
<b>Total</b> .....	<b>93,9</b>

PROVINCIA	DEPENDENCIA	CARRETERA	DENOMINACIÓN	TRAMO	KILÓMETROS
BALEARS	C. Insular	Ma-19	Eje de levante	Aduanas - C/ Joan Maragall	1,7
BALEARS	C. Insular	Ma-11	Palma de Mallorca - Soller	Palma de Mallorca - Polígono Son Castelló	1,0
BALEARS	C. Insular	Ma-14	Santanyi-Manacor	Travesía de Manacor	1,4
BALEARS	C. Insular	Ma-15	Palma-Cala Rajada	Palma-Manacor	45,8
BALEARS	C. Insular	Ma-15	Palma-Cala Rajada	Capdepera-Cala Rajada	1,1
BALEARS	C. Insular	Ma-15 B	Travesía de Capdepera	Travesía de Capdepera	0,5
BALEARS	C. Insular	Ma-15 D	Travesía de So Ferriol	Ma-15 - Ma-30	0,7
BALEARS	C. Insular	Ma-19 A	Palma-Portopetro	Ronda de Llucmajor	2,5
BALEARS	C. Insular	Ma-1 C	Palma al Port d'Andratx	Son Caliu (Calviá)	0,8
BALEARS	C. Insular	Ma-1110	Palma a Valldemosa	Ma-20 - Univ. de Illes Balears	4,5
BALEARS	C. Insular	Ma-4020	C-719 a PM-V101-5	Travesía de Manacor	1,0
BALEARS	C. Insular	Ma-1013	Ma-1 - Santa Ponça	Ma-1 - Playa	1,2
BALEARS	C. Insular	Ma-1014	Ma-1 - Ma-1015	Ma-1 - Polígono De Son Bugadelles	1,4
BALEARS	C. Insular	Ma-5010	Llucmajor a Algaida	Ronda de Llucmajor	1,1
BALEARS	C. Insular	RM	Ronda de Maó	P. k. 0,000 - 2,510	2,5
BALEARS	C. Insular	RC2	Ronda Sud Ciutadella		3,7
BALEARS	C. Insular	E-10	Primer cinturón Ibiza		2,0
BALEARS	C. Insular	E-20	Segundo cinturón Ibiza		4,0
BALEARS	C. Insular	C-731	Ibiza-San Antonio		13,0
BALEARS	C. Insular	PM-801	Acceso Aeropuerto		4,0

**CANARIAS, ISLAS**

**AUTOPISTAS LIBRES Y AUTOVÍAS**

Dependientes del Cabildo.....232,5  
**Total** .....**232,5**

PROVINCIA	DEPENDENCIA	CARRETERA	DENOMINACIÓN	TRAMO	KILÓMETROS
PALMAS, LAS	CABILDO	GC-1	Hoya La Plata - Mogán	Las Puntillas - Mogán	51,3
PALMAS, LAS	CABILDO	GC-2	Las Palmas G.C.- Agaete	El Pagador - San Isidro	12,4
PALMAS, LAS	CABILDO	GC-3	Circunv. de Las Palmas de G.C.	Potabilizadora - Tamaraceite	13,3
PALMAS, LAS	CABILDO	GC-4	Acceso al Centro	Tafira - Montelentiscal	4,3
PALMAS, LAS	CABILDO	GC-23	Plaza de América - Nueva Paterna	Plaza de América - Nueva Paterna	4,3
PALMAS, LAS	CABILDO	GC-31	Circunvalación - Lady Harimaguada	Circunvalación - Lady Harimaguada	4,4
PALMAS, LAS	CABILDO	FV-2	Puerto del Rosario - Morro Jable	Barranco Pecenescal - Valluelo	8,6
<b>Total Provincia</b>					<b>98,5</b>

STA. CRUZ. TFE.	CABILDO	TF-1	Sta. Cruz Tenerife - TF-82	Sta. Cruz Tenerife - Armeñime	80,5
STA. CRUZ. TFE.	CABILDO	TF-2	TF-5 - TF-1	Sta. María del Mar - Chumberas	5,4
STA. CRUZ. TFE.	CABILDO	TF-4		Muelle Sta. Cruz Tenerife - TF-1	3,4
STA. CRUZ. TFE.	CABILDO	TF-5		Avenida 3 de mayo - Icod	38,7
STA. CRUZ. TFE.	CABILDO	TF-11		Dique del Este - San Andrés	3,2
STA. CRUZ. TFE.	CABILDO	LP-2	Circunvalación Sur	Isla de La Palma. P. k. 0,000 - p. k. 3,000	3,0
<b>Total Provincia</b>					<b>134,1</b>

**DOBLE CALZADA**

Dependientes del Cabildo.....88,7  
**Total** .....**88,7**

PROVINCIA	DEPENDENCIA	CARRETERA	DENOMINACIÓN	TRAMO	KILÓMETROS
PALMAS, LAS	CABILDO	GC-1	Hoya La Plata - Puerto Rico	Hoya de La Plata - Las Puntillas	16,7
PALMAS, LAS	CABILDO	GC-1 AM	Hoya de La Plata - Plaza Belén María		10,0
PALMAS, LAS	CABILDO	GC-2	Las Palmas G.C. - Agaete	Las Palmas - Pagador	15,1
PALMAS, LAS	CABILDO	GC-10	La Garita - Telde	GC-1 - Circunvalación Telde	3,3
PALMAS, LAS	CABILDO	GC-110	Teatro - GC-4	Teatro - GC-4	9,2
PALMAS, LAS	CABILDO	LZ-1	Arrecife - Orzola	P. k. 0,420 - p. k. 3,860	3,4
PALMAS, LAS	CABILDO	LZ-2	Arrecife - Playa Blanca	P. k. 0,000 - p. k. 9,500	9,5
PALMAS, LAS	CABILDO	LZ-20	Arrecife - Tinajo	P. k. 1,860 - p. k. 4,940	3,1
PALMAS, LAS	CABILDO	FV-2	Puerto del Rosario - Morro Jable	Puerto del Rosario - Aeropuerto	5,3
<b>Total Provincia</b>					<b>75,7</b>

STA. CRUZ. TFE.	CABILDO	LP-1	Circunvalación Norte	P. k. 5,400 - p. k. 5,900	0,5
STA. CRUZ. TFE.	CABILDO	LP-1	Circunvalación Norte	P. k. 0,000 - p. k. 1,200	1,2
STA. CRUZ. TFE.	CABILDO	LP-2	Circunvalación Sur	P. k. 47,700 - p. k. 48,800	1,1
STA. CRUZ. TFE.	CABILDO	LP-2	Circunvalación Sur	P. k. 52,900 - p. k. 53,300	0,4
STA. CRUZ. TFE.	CABILDO	LP-2	Circunvalación Sur	P. k. 0,000 - p. k. 0,600	0,6
STA. CRUZ. TFE.	CABILDO	LP-3	La Cumbre	P. k. 1,250 - p. k. 2,250	1,0
STA. CRUZ. TFE.	CABILDO	LP-3	La Cumbre	P. k. 1,750 - p. k. 17,350	5,6
STA. CRUZ. TFE.	CABILDO	LP-3	La Cumbre	P. k. 21,300 - p. k. 21,900	0,6
STA. CRUZ. TFE.	CABILDO	TF-13		De la TF-5 Los Juzgados de La Laguna	2,0
<b>Total Provincia</b>					<b>13,0</b>

**CANTABRIA**

**AUTOPISTAS LIBRES Y AUTOVÍAS**

Dependientes del Estado .....	226,6
<b>Total</b> .....	<b>226,6</b>

PROVINCIA	DEPENDENCIA	CARRETERA	DENOMINACIÓN	TRAMO	KILÓMETROS
CANTABRIA	ESTADO	A-67	Cantabria-Meseta	L. p. Palencia-Cantabria - Int. A-8 Inicio tramo común (p. k. 117,15-181,810)	64,7
CANTABRIA	ESTADO	A-67	Cantabria-Meseta	Int. A-8 Fin tramo común - Int. S-10 (p. k. 182,610-205,100)	22,3
CANTABRIA	ESTADO	A-8	Autopista del Cantábrico	L. p. Bizkaia-Cantabria - Int. S-10 (p. k. 139,270-205,690)	66,3
CANTABRIA	ESTADO	A-8	Autopista del Cantábrico	Int. N-634 - L. p. Cantabria-Asturias (p. k. 227,110-273,550)	46,1
CANTABRIA	ESTADO	S-10	Acceso Este a Santander	Enl. N-623A. Santander - Int. A-8 (p. k. 0,000-8,310)	8,3
CANTABRIA	ESTADO	S-20	Acceso Oeste a Santander	Santander - Int. A-67 (p. k. 0,000-5,390)	6,1
CANTABRIA	ESTADO	S-30	Ronda de la Bahía de Santander	Peñacastillo-Cacicedo - Cacicedo (p. k. 0,000-2,440)	2,4
CANTABRIA	ESTADO	S-30	Ronda de la Bahía de Santander	Enl. S-20 - Enl. A-8 (p. k. 2,440-13,214)	10,5

**DOBLE CALZADA**

Dependientes del Estado.....	3,0
<b>Total</b> .....	<b>3,0</b>

PROVINCIA	DEPENDENCIA	CARRETERA	DENOMINACIÓN	TRAMO	KILÓMETROS
CANTABRIA	ESTADO	N-623	Santander a Burgos	Int. N-623 - Fin doble calzada. Peñacastillo (p. k. 148,190-150,070)	1,9
CANTABRIA	ESTADO	N-623	Santander a Burgos	Inicio doble calzada. Santander-Enl. S-10. Santander (p. k. 151,030-152,100)	1,1

## CASTILLA - LA MANCHA

### AUTOPISTAS DE PEAJE

Dependientes del Estado .....239,1  
**Total** ..... **239,1**

ALBACETE	ESTADO	AP-36	Ocaña-La Roda	L. p. Cuenca - Intersección A-31 (p. k. 143,910-147,030)	3,1
<b>Total Provincia</b>					<b>3,1</b>
CUENCA	ESTADO	AP-36	Ocaña-La Roda	L. p. Toledo-Cuenca - L. p. Cuenca-Albacete (p. k.72,190-143,910)	71,7
<b>Total Provincia</b>					<b>71,7</b>
GUADALAJARA	ESTADO	R-2	Madrid-Guadalajara	Lím. prov. Madrid-Guadalajara- Int. A-2. Guadalajara N. (p. k. 37,510-61,500)	24,0
<b>Total Provincia</b>					<b>24,0</b>
TOLEDO	ESTADO	AP-36	Ocaña-La Roda	Inters. R-4 - L. p. Toledo-Cuenca (p. k. 0,000-72,190)	75,4
TOLEDO	ESTADO	AP-41	Madrid-Toledo-Córdoba	L. p. Madrid-Toledo - Inters. A-40 (p. k. 11,110-47,610)	36,5
TOLEDO	ESTADO	R-4	Madrid-Ocaña	L. p. Madrid-Toledo - L. p. Toledo- Madrid (p. k. 17,880-30,850)	13,0
TOLEDO	ESTADO	R-4	Madrid-Ocaña	L. p. Madrid-Toledo - Enl. 9 A-4/AP-36 (p. k. 37,280-52,680)	15,4
<b>Total Provincia</b>					<b>140,3</b>

### AUTOPISTAS LIBRES Y AUTOVÍAS

Dependientes del Estado .....1.341,2  
 Dependientes de la Comunidad Autónoma .....235,9  
**Total** ..... **1.577,2**

ALBACETE	ESTADO	A-30	Autovía Murcia	Int. A-31. Albacete - L. p. Albacete-Murcia (p. k. 0,440-84,130)	82,1
ALBACETE	ESTADO	A-31	Autovía Alicante	L. p. Cuenca- Albacete - L. p. Albacete-Alicante (p. k. 29,790-165,540)	135,4
ALBACETE	ESTADO	A-32	Linares - Albacete	Int. N-322 - Romica (p. k. 347,100-361,750)	15,0
ALBACETE	ESTADO	A-35	Almansa-Xátiva	Int. A-31 - L. p. Albacete-Valencia (p. k. 0,000-8,780)	8,9
ALBACETE	ESTADO	A-43	Extremadura-Comunidad Valenciana	L. p. Albacete - N-301 (p. k. 106,905-143,164)	36,3
<b>Total Provincia</b>					<b>277,7</b>

CIUDAD REAL	ESTADO	A-4	Sur	L. p. Toledo-Ciudad Real - L. p. Ciudad Real - Jaén (p. k. 133,740- 244,750)	112,6
CIUDAD REAL	ESTADO	A-41	Ciudad Real - Puertollano	Int. A-43 - Int. Pt-10 (p. k. 162,380-196,860)	34,5
CIUDAD REAL	ESTADO	A-43	Extremadura-Comunidad Valenciana	Int. A-41. p. k. 0 - L. p. Ciudad Real y Albacete (p. k. 0,000-106,905)	106,9
CIUDAD REAL	ESTADO	PT-10	Acceso urbano a Puertollano	Enl. A-41.Argamasilla Cva.-Fin autovía.Glorieta Puertollano (p.k.0,000-2,850)	2,9
CIUDAD REAL	CC. AA.	CM-42	Autovía de los Viñedos	L. p. Toledo - Int. N-310 (Tomelloso)	51,5
CIUDAD REAL	CC. AA.	CM-45	Av. IV Centenario	Ciudad Real - Granátula de Calatrava	30,1
<b>Total Provincia</b>					<b>338,4</b>

CUENCA	ESTADO	A-3	Autovía del Este	L. p. Madrid-Cuenca - L. p. Cuenca-Valencia (p. k. 70,570-247,580)	176,3
CUENCA	ESTADO	A-31	Madrid a Alicante	Int. A-3 - L. p. Cuenca-Albacete (p. k. 0,000-29,790)	30,3
CUENCA	ESTADO	A-40	Maqueda-Toledo-Cuenca-Teruel	L.P. Toledo-Cuenca - Int. A-3 (p. k. 220,700-227,200)	6,5
CUENCA	ESTADO	A-40	Maqueda-Toledo-Cuenca-Teruel	Int. A-3 - Fin de tramo (p. k. 230,200-309,030)	78,5
CUENCA	ESTADO	A-43	Extremadura - Comunidad Valenciana	N-301 - Int. A-3 (p. k. 143,164-175,110)	32,8
<b>Total Provincia</b>					<b>324,3</b>

GUADALAJARA	ESTADO	A-2	Nordeste	L. p. Madrid-Guadalajara -L. p. Guadalajara-Soria (p. k. 38,760-139,460)	99,7
GUADALAJARA	CC. AA.	CM-10	Ronda de Guadalajara	P. k. 0,000 - 4,270	4,3
GUADALAJARA	CC. AA.	CM-10	Vía de Conexión de polígonos	P. k. 4,270 -9,260	5,0
<b>Total Provincia</b>					<b>108,9</b>

TOLEDO	ESTADO	A-4	Sur	L. p. Madrid-Toledo - L. p. Toledo-Madrid (p. k. 35,310-45,230)	9,8
TOLEDO	ESTADO	A-4	Sur	L. p. Madrid-Toledo - L. p. Toledo-Ciudad Real (p. k. 52,030-133,740)	81,5
TOLEDO	ESTADO	A-40	Maqueda-Toledo-Cuenca-Teruel	Santa Cruz del Zarza - L.p. Toledo-Cuenca (p. k. 215,810-220,700)	4,4
TOLEDO	ESTADO	A-40	Maqueda-Toledo-Cuenca-Teruel	Int. A-5 - Int. N-403 (p. k. 89,260-105,250)	16,2
TOLEDO	ESTADO	A-40	Maqueda-Toledo-Cuenca-Teruel	Int. A-5 - Int. TO-21 (p. k. 105,284-117,600)	12,3
TOLEDO	ESTADO	A-40	Maqueda-Toledo-Cuenca-Teruel	Inicio tramo - Int. AP-41 (p. k. 118,680-141,070)	22,5
TOLEDO	ESTADO	A-40	Maqueda-Toledo-Cuenca-Teruel	Ocaña (R-4) - Villarubia de Santiago (p. k.180,100-203,353)	23,9
TOLEDO	ESTADO	A-40	Maqueda-Toledo-Cuenca-Teruel	Villarubia de Santiago - Sta.Cruz de la Zarza (p. k. 203,353-215,810)	12,3
TOLEDO	ESTADO	A-42	Toledo	L. p. Madrid-Toledo - Int. CM-42 (p. k. 30,520-76,970)	46,0
TOLEDO	ESTADO	A-5	Suroeste	L. p. Madrid-Toledo - L. p. Toledo-Cáceres (p. k. 37,280-168,090)	134,3
TOLEDO	ESTADO	TO-21	Acceso Oeste a Toledo	Int. A-40 - Toledo (p. k. 0,000-9,600)	9,6
TOLEDO	ESTADO	TO-22	Acceso Oeste a Toledo desde la A-41	Int. A-40 - Enl. A-42 (p. k. 0,000-9,750)	9,8
TOLEDO	CC. AA.	CM-40	Ronda Suroeste		23,4
TOLEDO	CC. AA.	CM-41	Av. de la Sagra . Tramo I	De A-5 en Valmojado - A-42 en Illescas	29,7
TOLEDO	CC. AA.	CM-42	Autovía de los Viñedos	Int. N-401 (Burguillos) - Lím. C. Real	75,5
TOLEDO	CC. AA.	CM-43	Av. de la Sagra. Tramo II. Ramal I	Int. CM-41(A-42) - Int.- Ramal a Añover de Tajo	16,5
<b>Total Provincia</b>					<b>527,8</b>

### DOBLE CALZADA

Dependientes del Estado .....20,8  
 Dependientes de la Comunidad Autónoma .....4,1  
**Total** ..... **24,9**

PROVINCIA	DEPENDENCIA	CARRETERA	DENOMINACIÓN	TRAMO	KILÓMETROS
CIUDAD REAL	ESTADO	N-401	Madrid a Ciudad Real por Toledo	Int. N-401A. Ciudad Real - Int. N-430. Ciudad Real (p. k. 187,190-188,570)	1,4
CIUDAD REAL	ESTADO	N-401A	Madrid a Ciudad Real por Toledo	Int. N-401. Ciudad Real - Fin doble c. Ciudad Real (p. k. 187,140-188,790)	1,7
CIUDAD REAL	ESTADO	N-420	Córdoba a Tarragona por Cuenca	Int. A-43 - Fin doble calzada (p. k. 197,890-199,540)	1,7
CIUDAD REAL	ESTADO	N-420A		Int. Glorieta Hospital - Int. N-430 (p. k.195.090-195,600)	0,5
CIUDAD REAL	ESTADO	N-430	Badajoz a Valencia por Almansa	Inicio doble calzada Ciudad Real -Fin doble c. Ciudad R. (p. k. 306,676-309,240)	2,5
CIUDAD REAL	CC. AA.	CM-4127	Ciudad Real - Miguelturra	De glorieta carretera Valdepeñas a A-43	0,7
CIUDAD REAL	CC. AA.	CM-4163	Ciudad Real - Miguelturra	Glorieta p. k. 3,700-A-43	1,7
CIUDAD REAL	CC. AA.	CM-9420	Accesos a aeropuerto	A-41 - Aeropuerto	1,6
<b>Total Provincia</b>					<b>11,7</b>
GUADALAJARA	ESTADO	N-320	Guadalajara-Cuenca-Albacete	Inicio doble calzada. Guadalajara - Enl. A-2 (p. k. 271,730-272,420)	0,7
<b>Total Provincia</b>					<b>0,7</b>
TOLEDO	ESTADO	N-502	Ávila a Córdoba	Talavera de la Reina. (p. k. 114,470-115,310)	0,8
TOLEDO	ESTADO	N-502	Ávila a Córdoba	Talavera de la Reina. (p. k. 117,1-118,730)	1,6
TOLEDO	ESTADO	TO-20	Circunvalación de Toledo	Int. A-42 - Enl. N-403 (p. k. 0,000-2,780)	2,9
TOLEDO	ESTADO	TO-23	Acceso Este a Toledo	Inicio de tramo - Int. N-400 (p. k. 0,000-7,080)	7,2
<b>Total Provincia</b>					<b>12,5</b>

## CASTILLA Y LEÓN

### AUTOPISTAS DE PEAJE

Dependientes del Estado .....	274,8
<b>Total</b> .....	<b>274,8</b>

PROVINCIA	DEPENDENCIA	CARRETERA	DENOMINACIÓN	TRAMO	KILÓMETROS
ÁVILA	ESTADO	AP-51	AP-6 Conexión con Ávila	Lím. prov. Segovia-Ávila-Inters. A-51 (p. k. 85,110-104,900)	19,7
ÁVILA	ESTADO	AP-6	Villalba - Villacastín - Adanero	Lím. prov. Segovia-Ávila - L. p. Ávila-Segovia (p. k. 88,030-92,280)	4,2
ÁVILA	ESTADO	AP-6	Villalba - Villacastín - Adanero	Lím. prov. Segovia-Ávila - Inters. A-6 Adanero (p. k. 96,030-109,610)	13,5
<b>Total Provincia</b> .....					<b>37,4</b>
BURGOS	ESTADO	AP-1	Burgos - Armiñón	Int. A-1-Enl. Burgos - L. p. Burgos-Álava (p. k. 1,650-77,290)	75,8
BURGOS	ESTADO	AP-68	Bilbao-Zaragoza	L. p. Álava-Burgos- L. p. Burgos-La Rioja (p. k. 77,470-77,960)	0,5
<b>Total Provincia</b> .....					<b>76,3</b>
LEÓN	ESTADO	AP-66	Campomanes - León	L. p. León-Asturias-Enl. CL-623. Villablino (p. k. 86,850-141,100)	54,2
LEÓN	ESTADO	AP-71	León-Astorga	Enl. A-66 (Int. LE-30) - Fin doble calzada (p. k. 0,000-37,430)	37,5
<b>Total Provincia</b> .....					<b>91,7</b>
SEGOVIA	ESTADO	AP-51	AP-6 Conexión con Ávila	Int. AP-6 - L. p. Segovia- Ávila (p. k. 80,830-85,110)	4,3
SEGOVIA	ESTADO	AP-6	Villalba - Villacastín - Adanero	L. p. Madrid-Segovia - L. p. Segovia-Ávila (p. k. 53,660-88,030)	34,3
SEGOVIA	ESTADO	AP-6	Villalba - Villacastín - Adanero	L. p. Ávila-Segovia - L. p. Segovia-Ávila (p. k. 92,280-96,030)	3,7
SEGOVIA	ESTADO	AP-61	San Rafael-Segovia	Int. AP-6- San Rafael - Segovia (p. k. 61,000-88,610)	27,2
<b>Total Provincia</b> .....					<b>69,5</b>

### AUTOPISTAS LIBRES Y AUTOVÍAS

Dependientes del Estado .....	1.654,6
Dependientes de la Comunidad Autónoma.....	277,2
<b>Total</b> .....	<b>1.931,9</b>

ÁVILA	ESTADO	A-50	Ávila-Salamanca	Int. A-51 - L. p. Ávila-Salamanca (p. k. 0,840-54,450)	53,5
ÁVILA	ESTADO	A-51	Circunvalación Ávila	Int. AP-51 - Int. N-110 (p. k. 104,910-114,660)	9,8
ÁVILA	ESTADO	A-6	Noroeste	Int. AP-6. Adanero-L. p. Ávila-Segovia (p. k. 110,570-124,240)	13,6
ÁVILA	ESTADO	A-6	Noroeste	L. p. Segovia-Ávila - L. p. Ávila-Valladolid (p. k. 126,860-137,000)	10,0
<b>Total Provincia</b> .....					<b>87,0</b>
BURGOS	ESTADO	A-1	Norte	L. p. Segovia-Burgos -Int. N-1 (p. k. 140,820-246,890)	108,0
BURGOS	ESTADO	A-1	Norte	Int. N-120 - Int. AP-1 (p. k. 247,300-253,000)	5,7
BURGOS	ESTADO	A-1	Norte	L. p. Álava-Burgos - L. p. Burgos-Álava (p. k. 329,470-337,030)	7,7
BURGOS	ESTADO	A-62	Castilla	Int. BU-30 - L. p. Burgos-Palencia (p. k. 9,000-40,710)	32,0
BURGOS	ESTADO	A-62	Castilla	L. p. Palencia-Burgos - L. p. Burgos-Palencia (p. k. 46,480-48,950)	2,5
BURGOS	ESTADO	BU-11	Acceso Sur a Burgos	Enl. N-1A - Int. A-1 (p. k. 3,050-4,140)	1,1
BURGOS	ESTADO	BU-30	Circunvalación de Burgos	Inicio tramo - Int. A-231/Enl. N-120 (p. k. 0,000-10,960)	10,6
BURGOS	ESTADO	BU-30	Circunvalación de Burgos	Inicio tramo - Int. A-1 (p. k. 23,490-25,970)	2,6
BURGOS	CC. AA.	A-231	Autovía del Camino de Santiago	Osorno-Burgos (Límite provincia Palencia-Burgos)	46,8
<b>Total Provincia</b> .....					<b>216,9</b>
LEÓN	ESTADO	A-6	Noroeste	L. p. Zamora-León - L. p. León - Lugo (p. k. 277,290-430,860)	153,8
LEÓN	ESTADO	A-60	Valladolid - León	Puente Villarente - León (p. k. 124,000-131,300)	7,3
LEÓN	ESTADO	A-66	Ruta de la Plata	Int. AP-66 - L. p. León-Zamora (p. k. 141,100-196,310)	55,2
LEÓN	ESTADO	LE-11	Acceso sur a León	Fin doble calzada - Int. A-231 (p. k. 1,350-7,350)	7,0
LEÓN	ESTADO	LE-30	Circunvalación de León	Enl. A-60 - Enl. A-66/Int. AP-71 (p. k. 0,000-9,990)	10,4
LEÓN	CC. AA.	A-231	Autovía del Camino de Santiago	Provincia de León	55,4
LEÓN	CC. AA.	CL-631	Ponferrada-Villablino	Cubillos-Toreno	13,0
<b>Total Provincia</b> .....					<b>302,1</b>
PALENCIA	ESTADO	A-62	Castilla	L. p. Burgos-Palencia - L. p. Palencia-Burgos (p. k. 40,710-46,480)	5,9
PALENCIA	ESTADO	A-62	Castilla	L. p. Burgos-Palencia - L. p. Palencia-Valladolid (p. k. 48,950-100,870)	52,0
PALENCIA	ESTADO	A-65	Benavente - Palencia	Int. A-67 - Int. N-610 (p. k. 0,230-11,380)	11,1
PALENCIA	ESTADO	A-67	Cantabria-Meseta	Int. A-62 - L. p. Palencia-Cantabria (p. k. 0,000 - 117,150)	119,3
PALENCIA	ESTADO	P-11	Acceso Sur a Palencia	Int. A-67 - Palencia (p. k. 0,000-4,800)	5,1
PALENCIA	CC. AA.	A-231	Autovía del Camino de Santiago	Límite de León a Límite de Burgos	54,9
PALENCIA	CC. AA.	A-610	Palencia (A-62)	Autovía de Palencia a Magaz (A-62)	6,1
<b>Total Provincia</b> .....					<b>254,2</b>
SALAMANCA	ESTADO	A-50	Ávila-Salamanca	L. p. Ávila-Salamanca - Salamanca (p. k. 54,450-100,135)	47,3
SALAMANCA	ESTADO	A-62	Castilla	L. p. Zamora-Salamanca -Int. N-620 (p. k. 205,410-350,650)	144,3
SALAMANCA	ESTADO	A-66	Ruta de la Plata	El cubo de la tierra del vino - Int. A-62 (p. k. 310,122-336,500)	27,3
SALAMANCA	ESTADO	A-66	Ruta de la Plata	Int. N-620/N-630 - L. p. Salamanca-Cáceres (p. k. 339,850-424,790)	81,5
<b>Total Provincia</b> .....					<b>300,4</b>
SEGOVIA	ESTADO	A-1	Norte	L. p. Madrid-Segovia - L. p. Segovia-Burgos (p. k. 95,600-140,820)	44,4
SEGOVIA	ESTADO	A-6	Noroeste	L. p. Ávila-Segovia - L. p. Segovia-Ávila (p. k. 124,240-126,860)	2,7
SEGOVIA	CC. AA.	A-601	Av. de los Pinares (Valladolid-Segovia)	Límite provincia de Valladolid - Segovia	65,3
<b>Total Provincia</b> .....					<b>112,3</b>



SORIA	ESTADO	A-11	Duero	Int.N-122. Burgo Osma Este - Int.N-122. Burgo O. Oeste (p. k. 209,870-219,660)	10,4
SORIA	ESTADO	A-15	Navarra	Radona - Sauquillo del Campo (p.k. 13,072-27,102)	14,0
SORIA	ESTADO	A-15	Navarra	Inicio tramo ctra.en construcción - Los Rábanos (p. k. 43,520-63,790)	20,3
SORIA	ESTADO	A-15	Navarra	Int. N-122 - Int. N-122 (p. k. 98,160-107,430)	8,9
SORIA	ESTADO	A-2	Nordeste	L. p. Guadalajara-Soria-L. p. Soria-Zaragoza (p. k. 139,460-180,790)	39,6
SORIA	ESTADO	SO-20	Circunvalación de Soria	Los Rábanos Soria - Soria (p. k. 0,000-9,164)	9,2

**Total Provincia** ..... **102,3**

VALLADOLID	ESTADO	A-11	Duero	Int. N-122. Inicio doble calzada-Int. VA-11 (p. k. 344,480-358,270)	14,6
VALLADOLID	ESTADO	A-11	Duero	Int. N-122 - L. p. Valladolid-Zamora (p. k. 394,330-412,030)	17,7
VALLADOLID	ESTADO	A-6	Noroeste	L. p. Ávila-Valladolid - Valladolid-Zamora (p. k. 137,000-225,260)	91,6
VALLADOLID	ESTADO	A-62	Castilla	L. p. Palencia-Valladolid - Int. A-6 (100,870-151,980)	51,7
VALLADOLID	ESTADO	A-62	Castilla	Int. A-6 - L. p. Valladolid-Zamora (153,360-192,850)	40,1
VALLADOLID	ESTADO	VA-12	Acceso Sur a Valladolid	Int. N-601 - Enl. VA-20 (p. k. 175,600-185,190)	10,2
VALLADOLID	ESTADO	VA-30	Circunvalación Valladolid	Carretera CL-601 - Autovía A-62 (p. k. 12,300-21,560)	9,1
VALLADOLID	CC. AA.	A-601	Av. de los Pinares (Valladolid-Segovia)	Límite de Segovia-Valladolid	35,9

**Total Provincia** ..... **270,8**

ZAMORA	ESTADO	A-11	Duero	L. p. Valladolid-Zamora - Enl. A-66/Int. ZA-12 (p. k. 412,030-455,850)	43,8
ZAMORA	ESTADO	A-11	Duero	Ronda Norte de Zamora (p. k. 461,000-467,000)	6,2
ZAMORA	ESTADO	A-52	Rías Bajas	Int. A-66 - Zamora-Ourense (p. k. 0,000-112,480)	112,9
ZAMORA	ESTADO	A-6	Noroeste	L. p. Valladolid-Zamora - L. p. Zamora-León (p. k. 225,260-277,290)	52,3
ZAMORA	ESTADO	A-62	Castilla	L. p. Valladolid-Zamora - L. p. Zamora-Salamanca (p. k. 192,850-205,410)	12,6
ZAMORA	ESTADO	A-66	Ruta de la Plata	L. p. León-Zamora - Int. A-52 (p. k. 196,310-205,610)	9,3
ZAMORA	ESTADO	A-66	Ruta de la Plata	Int. N-630 - Fin tramo (p. k. 267,300-310,122)	44,4
ZAMORA	ESTADO	N-122R		Int. N-122 - Frontera España-Portugal (p. k. 534,700-537,400)	2,7
ZAMORA	ESTADO	ZA-12	Acceso Este a Zamora	Int. N-122 - Enl. A-66 /Int. A-11 (p. k. 0,000-1,770)	1,8

**Total Provincia** ..... **285,8**

#### DOBLE CALZADA

Dependientes del Estado	79,7
Dependientes de la Comunidad Autónoma	17,6
<b>Total</b>	<b>97,3</b>

PROVINCIA	DEPENDENCIA	CARRETERA	DENOMINACIÓN	TRAMO	KILÓMETROS
ÁVILA	ESTADO	N-403	Toledo - Adanero	Ávila. Inicio doble calzada-Ávila. Fin doble calzada (p. k. 132,000-133,220)	3,2

**Total Provincia** ..... **3,2**

BURGOS	ESTADO	N-1	Madrid-Burgos	Enl. A-1 - Int. N-1 (p. k. 244,080-246,780)	2,7
BURGOS	ESTADO	N-1R	Madrid-Burgos	Enl. N-1 y BU-740 (p. k. 321,450-323,280)	1,8
BURGOS	ESTADO	N-1a		Enl. BU-11 - Burgos (p. k. 235,510-236,110)	0,6
BURGOS	ESTADO	N-120	Logroño - Burgos	Inicio doble calzada - Fin doble calzada (p. k. 106,880-109,098)	2,2
BURGOS	ESTADO	N-122	Zaragoza a Portugal por Zamora	Inicio doble calzada - Fin doble calzada (p. k. 268,800-273,800)	5,0
BURGOS	ESTADO	BU-11	Acceso Sur a Burgos	Int.N-120/N-623 Ant. En Burgos (Pza. del Rey) - Enl. N-1A Burgos (p. k. 0,0-3,050)	3,0
BURGOS	CC. AA.	BU-600	Acceso al polígono Villalonguejar	Acceso polígono Villalonguejar desde A-231	2,3
BURGOS	CC. AA.	BU-622	Burgos N-627	Acceso polígono Villalonguejar	3,2
BURGOS	CC. AA.	BU-950	Ronda Este de Aranda de Duero	De la BU-925 a la N-1	3,6

**Total Provincia** ..... **24,4**

LEÓN	ESTADO	A-60	Valladolid-León	Enl. LE-30 - Int. LE-20. León (p. k. 322,200-325,200)	3,1
LEÓN	ESTADO	LE-11	Acceso sur a León	León-fin doble calzada (p. k. 0,000-1,350)	1,4
LEÓN	ESTADO	LE-20	Cirunvalación de León	Int. N-630/N-630A. Inicio doble calzada-Int. A-60 León (p. k. 142,980-148,610)	5,6
LEÓN	ESTADO	LE-20	Cirunvalación de León	Int. A-60. León - Int. N-120 (p. k. 302,560-313,170)	10,2
LEÓN	ESTADO	N-630A	Gijón-Campomanes-León-Sevilla	Inicio doble calzada. León - Fin doble calzada. León (p. k. 144,630-146,020)	1,4
LEÓN	CC. AA.	CL-631	Ponferrada-Villablino	Ponferrada-Cubillos	5,5

**Total Provincia** ..... **27,1**

SALAMANCA	ESTADO	N-620	Burgos - Frontera Portuguesa	Inicio doble calzada. Fuentes de Oñoro-Front.España-Portugal (p. k. 351,130-351,7)	0,6
SALAMANCA	ESTADO	N-620A	Burgos - Frontera Portuguesa	Enl. A-62/Int. N-620 - Fin doble calzada (p. k. 232,300-233,010)	0,7
SALAMANCA	ESTADO	N-620A	Burgos - Frontera Portuguesa	Inicio desdoblamiento - Fin de tramo (p. k. 234,180-234,380)	0,2
SALAMANCA	ESTADO	N-630	Gijón-Campomanes-León-Sevilla	Inicio doble calzada. Salamanca - Fin doble calzada. Salamanca (p.k. 340,550-342)	1,6
SALAMANCA	ESTADO	SA-11	Acceso Norte a Salamanca	Int. N-630 - Fin doble calzada (p. k. 335,920-336,810)	0,9
SALAMANCA	ESTADO	SA-20	Ronda Sur de Salamanca	Enl. A-50 - Int. A-66 (p. k. 91,830-96,140)	4,3

**Total Provincia** ..... **8,4**

SEGOVIA	ESTADO	SG-20	Circunvalación de Segovia	Inicio doble calzada - Fin doble calzada (p. k. 8,710-10,560)	1,9
SEGOVIA	CC. AA.	CL-601	Valladolid-Navacerrada	Segovia-La Granja (acceso a Segovia)	3,0

**Total Provincia** ..... **4,9**

SORIA	ESTADO	SO-20	Circunvalación de Soria	Int. N-111 - Int. N-122 (p. k. 12,220-14,090)	1,9
-------	--------	-------	-------------------------	-----------------------------------------------	-----

**Total Provincia** ..... **1,9**

VALLADOLID	ESTADO	N-601	Valladolid-León	Enl. A-62. Valladolid-Fin doble calzada. Zaratán (p. k. 193,970-195,710)	1,7
VALLADOLID	ESTADO	VA-11	Acceso Este a Valladolid	Int. A-11 - Int. VA-20. Valladolid (p. k. 358,100-359,630)	1,5
VALLADOLID	ESTADO	VA-12	Acceso Sur a Valladolid	Enl. VA-20 - Valladolid (p. k. 185,190-186,140)	0,9
VALLADOLID	ESTADO	VA-20	Circunvalación de Valladolid	Enl. A-62 - Enl. VA-12 (p. k. 0,000-10,110)	10,1

**Total Provincia** ..... **14,3**

ZAMORA	ESTADO	N-122	Valladolid-Tordesillas-Frontera Portuguesa	Int. ZA-12. Inicio doble calzada-Int. ZA-20 (p. k. 455,380-457,480)	2,1
ZAMORA	ESTADO	N-122	Valladolid-Tordesillas-Frontera Portuguesa	Int. N-630A - Fin doble calzada (p. k. 458,930-459,310)	0,4
ZAMORA	ESTADO	N-630	Gijón-Campomanes-León-Sevilla	Inicio doble calzada - Int. A-6 (p. k. 211,400-213,290)	1,9
ZAMORA	ESTADO	N-630	Gijón-Campomanes-León-Sevilla	Inicio doble calzada-Int. ZA-20/N-630A (p. k. 272,470-281,230)	8,8

**Total Provincia** ..... **13,2**

## CATALUÑA

### AUTOPISTAS DE PEAJE

Dependientes del Estado .....	463,2
Dependientes de la Comunidad Autónoma .....	168,3
<b>Total .....</b>	<b>631,4</b>

PROVINCIA	DEPENDENCIA	CARRETERA	DENOMINACIÓN	TRAMO	KILÓMETROS
BARCELONA	ESTADO	AP-2B	Zaragoza- Mediterráneo	Int. B-23 - Int. AP-7N (p. k. 11,150-15,490)	4,4
BARCELONA	ESTADO	AP-7N	Autopista del Mediterráneo	L. p. Girona-Barcelona - L. p. Barcelona-Tarragona (92,600-207,270)	114,6
BARCELONA	CC. AA.	C-16	Eix del Llobregat	Via Augusta, Barcelona - C-16c, Sant Fruitós de Bages	52,4
BARCELONA	CC. AA.	C-31	Eix Costaner	Estructura Accés Mongat - C-32, Mongat (B-20)	2,3
BARCELONA	CC. AA.	C-31D	Branc de Mataró Sur	C-32, Cabrera de Mar - Argentona (puente sobre riera Argentona m.i)	1,7
BARCELONA	CC. AA.	C-32	Corredor del Mediterráneo	Límite comarcal El Baix Penedés - Puente de la C-234, Gavá	36,8
BARCELONA	CC. AA.	C-32	Corredor del Mediterráneo	C-31 / B-20 Montgat - GI-600 Blanes	50,6
BARCELONA	CC. AA.	C-33	Barcelona- Montmeló	Barcelona - Montmeló A-7	14,0
<b>Total Provincia .....</b>			<b>276,6</b>		
<b>GIRONA</b>	<b>ESTADO</b>	<b>AP-7N</b>	<b>Autopista del Mediterráneo</b>	<b>Frontera Francia - L. p. Girona-Barcelona (p. k. 0,000-92,600)</b>	<b>92,6</b>
<b>Total Provincia .....</b>			<b>92,6</b>		
<b>LLEIDA</b>	<b>ESTADO</b>	<b>AP-2</b>	<b>Zaragoza- Mediterráneo</b>	<b>Lím. prov. Huesca-Lleida - L. p. Lleida-Tarragona (p. k. 120,550-181,110)</b>	<b>60,5</b>
<b>Total Provincia .....</b>			<b>60,5</b>		
<b>TARRAGONA</b>	<b>ESTADO</b>	<b>AP-2</b>	<b>Zaragoza- Mediterráneo</b>	<b>Lím. prov. Lleida-Tarragona - Int. AP-7N (p. k. 181,110-234,060)</b>	<b>53,1</b>
<b>TARRAGONA</b>	<b>ESTADO</b>	<b>AP-7N</b>	<b>Autopista del Mediterráneo</b>	<b>L. p. Barcelona-Tarragona - L. p. Tarragona-Castellón (p. k. 207,270-344,980)</b>	<b>138,1</b>
<b>TARRAGONA</b>	<b>CC. AA.</b>	<b>C-32</b>	<b>Corredor del Mediterráneo</b>	<b>A-7, El Vendrell (N-340,Masia Alfons) -Lím.C.Baix Penedés-El Garraf</b>	<b>10,6</b>
<b>Total Provincia .....</b>			<b>201,7</b>		

### AUTOPISTAS LIBRES Y AUTOVÍAS

Dependientes del Estado .....	362,9
Dependientes de la Comunidad Autónoma .....	299,6
<b>Total .....</b>	<b>662,4</b>

PROVINCIA	DEPENDENCIA	CARRETERA	DENOMINACIÓN	TRAMO	KILÓMETROS
BARCELONA	ESTADO	A-2	Nordeste	L. p. Lleida-Barcelona-Enl. B-20/Int. B-10 (p. k. 530,680-610,690)	78,9
BARCELONA	ESTADO	B-10	Ronda Litoral de Barcelona	Inicio de tramo - Enl. B-20/Int. A-2 (p. k. 12,290-20,190)	7,9
BARCELONA	ESTADO	B-20	Ronda Norte de Barcelona	Int.C-32 - Int. A-2/B-10 (p. k. 0,000-3,000)	3,0
BARCELONA	ESTADO	B-20	Ronda Norte de Barcelona	Int. B-10/B-20 - Int. N-2 (p. k. 16,450-26,860)	10,1
BARCELONA	ESTADO	B-22	Acceso al aeropuerto de Barcelona	P. k. 0 - Int. C-32 B (p. k. 0,000-3,160)	3,2
BARCELONA	ESTADO	B-23	Acceso Barcelona Centro	P. k. 0 Barcelona - AP-2B (p. k. 0,000-11,150)	11,1
BARCELONA	ESTADO	B-24	Acceso a Barcelona desde Vallirana	Inicio tramo corte obras - Int. A-2 (p. k. 4,190-10,780)	6,5
BARCELONA	ESTADO	B-30	Calzadas laterales AP-7 en Barcelona	Int. AP-7N - Int. AP-7N (p. k. 0,000-11,430)	11,5
BARCELONA	ESTADO	B-40	Abreira- Terrassa	Abreira - Olesa de Montserrat (p. k. 0,000-2,100)	2,1
BARCELONA	ESTADO	B-40	Abreira- Terrassa	Viladecavalls - Terrassa (p. k. 8,000-12,882)	4,9
BARCELONA	CC. AA.	C-15	Eix Diagonal	C-31, Vilanova i la Geltrú - C-15z/C-32, Vilanova i la Geltrú	2,5
BARCELONA	CC. AA.	C-15	Eix Diagonal	C-15z/C-32, Vilanova i la Geltrú - C-15z, Vilafranca del Penedés	10,0
BARCELONA	CC. AA.	C-16	Eix del Llobregat	C-58, Terrasa - C-58, B-120 Terrasa	3,7
BARCELONA	CC. AA.	C-16	Eix del Llobregat	C-16C, Sant Fruitós Bages -Sallent sud-C-16a Puig-Reig-Berga	40,7
BARCELONA	CC. AA.	C-17	Eix Congost - Fresser	Montcada i Reixac - Parets	10,6
BARCELONA	CC. AA.	C-17	Eix Congost - Fresser	Centelles - Límite comarcal Osona - el Ripollés	41,4
BARCELONA	CC. AA.	C-25	Eix Transversal	Circunvalación de Manresa	4,5
BARCELONA	CC. AA.	C-31	Eix Costaner	C-32, Castelldefels - Castelldefels (enl. De La Pineda)	1,9
BARCELONA	CC. AA.	C-31	Eix Costaner	Castelldefels (enl. De La Pineda) - Aeropuerto (enl. Filipinas)	5,5
BARCELONA	CC. AA.	C-31	Eix Costaner	Aeropuerto (enl. Filipinas) - Final cambio Aeropuerto (enl. B-204)	3,7
BARCELONA	CC. AA.	C-31	Eix Costaner	Final cambio Aeropuerto (enl. B-204) - Inicio subterráneo	6,6
BARCELONA	CC. AA.	C-31	Eix Costaner	Inicio subterráneo - Lim. Municipal L'Hospitalet de Llobregat	2,1
BARCELONA	CC. AA.	C-31	Eix Costaner	T. M. Barcelona-Sant Adrià Besòs - Estructura acceso Montgat	7,2
BARCELONA	CC. AA.	C-31C	Branc de Sant Boi	B-201,Sant Boi de Llobregat - C-31, El Prat de Llobregat (La Ribera)	3,0
BARCELONA	CC. AA.	C-31D	Branc de Mataró Sud	Argentona (pont sobre riera d'Argentona, m.i - N-II, Mataró	1,1
BARCELONA	CC. AA.	C-31F	Branc de Mataró Oeste	C-32, Cabrera de Mar - N-II, Cabrera de Mar	1,7
BARCELONA	CC. AA.	C-32	Corredor del Mediterráneo	Gavá - B-20, S. Boi Llobregat	6,5
BARCELONA	CC. AA.	C-32	Corredor del Mediterráneo	Nus del Llobregat, Cornellà Llobregat - A-2, Esplugues Llobregat	4,1
BARCELONA	CC. AA.	C-32B	Branc de L'Aeroporto	El Prat de Llobregat, aeropuerto - C-31, El Prat de Llobregat (S.Cosme)	1,0
BARCELONA	CC. AA.	C-55	Abreira - Solsona	Enlace del Guix - C-25 (incorporación)	2,9
BARCELONA	CC. AA.	C-58	Barcelona-Terrassa	C-33, Barcelona (La Trinitat) - C-16, Terrassa	20,6
BARCELONA	CC. AA.	C-58C	Ronda Oeste de Sabadell	C-58, Sabadell - Antigua BV-1248, Sabadell	4,0
BARCELONA	CC. AA.	C-59	Martorelles - Sta. Maria d'Olió	Santa Perpetua de la Mogoda - B-143, Palau-Plegamanas (inicio variante)	3,7
BARCELONA	CC. AA.	C-60	Tunels de Parpers	C-32, Argentona (B-40) - AP-7, La Roca del Vallés	9,6
<b>Total Provincia .....</b>			<b>337,6</b>		
<b>GIRONA</b>	<b>ESTADO</b>	<b>A-2</b>	<b>Nordeste</b>	<b>Int. N-2 - Int. N-2 (p. k. 701,950-709,230)</b>	<b>7,1</b>
<b>GIRONA</b>	<b>ESTADO</b>	<b>A-26</b>	<b>Figueres-Olot</b>	<b>Inicio doble calzada - Int. N-260 (p. k. 63,990-83,930)</b>	<b>19,9</b>
<b>GIRONA</b>	<b>CC. AA.</b>	<b>C-17</b>	<b>Eix Congost - Fresser</b>	<b>Límite comarcal Osona-el Ripollés - C-26, norte riera de Sant Quintí</b>	<b>6,8</b>
<b>GIRONA</b>	<b>CC. AA.</b>	<b>C-260</b>	<b>Figueres-Roses</b>	<b>Figueres (rotonda)-Vilatenim - C-260z -Vila-sacra (rotonda)</b>	<b>3,3</b>
<b>GIRONA</b>	<b>CC. AA.</b>	<b>C-260</b>	<b>Figueres-Roses</b>	<b>C-260z -Vila-sacra (rotonda) - Castelló d'Empúries (Empuriabrava)</b>	<b>6,5</b>
<b>GIRONA</b>	<b>CC. AA.</b>	<b>C-31</b>	<b>Eix Costaner</b>	<b>C-65, Santa Cristina d'Aro (est) - Final GI-662, Platja d'Aro</b>	<b>3,7</b>
<b>GIRONA</b>	<b>CC. AA.</b>	<b>C-31</b>	<b>Eix Costaner</b>	<b>Final GI-662, Platja d'Aro - C-255, Palamós</b>	<b>12,8</b>
<b>GIRONA</b>	<b>CC. AA.</b>	<b>C-31</b>	<b>Eix Costaner</b>	<b>C-255, Palamós - C-66, Palafrugell (mas Pla)</b>	<b>6,9</b>
<b>GIRONA</b>	<b>CC. AA.</b>	<b>C-35</b>	<b>Anell de les Gavarres</b>	<b>AP-7, Maçanet de la Selva-C-65, Llagostera (Costa de l'Alou)</b>	<b>17,1</b>
<b>GIRONA</b>	<b>CC. AA.</b>	<b>C-65</b>	<b>Anell de les Gavarres</b>	<b>C-31, Santa Cristina d'Aro (este) - C-35 (Costa de l'Alou)</b>	<b>7,2</b>
<b>Total Provincia .....</b>			<b>91,3</b>		

LLEIDA	ESTADO	A-2	Nordeste	L. p. Huesca-Lleida - Lleida-Tarragona (p. k. 443,690-530,680)	92,8
LLEIDA	ESTADO	A-14	Lleida-Frontera frances (Vielha)	Roselló-Almenar (p.k.6,000-16,300)	10,3
LLEIDA	ESTADO	A-22	Lleida-Huesca	Lleida - Variante de Almacelles (p. k. 0,000-9,400)	9,4
LLEIDA	ESTADO	A-22	Lleida-Huesca	Variante de Almacelles (este) - L. p. Huesca (p. k. 9,400-19,150)	9,8
LLEIDA	ESTADO	LL-12	Acceso Sur a Lleida	Acceso AP-12 - Int. LL-11 (p. k. 0,000-5,670)	5,6
LLEIDA	CC. AA.	C-25	Eix Transversal	A-2, Cervera - LV-1004, Les Oluges	6,5

**Total Provincia** ..... **134,3**

TARRAGONA	ESTADO	A-7N-340	Mediterráneo	Vandellós - 2º Cinturón de Tarragona (p. k. 1120,500-1172,460)	52,3
TARRAGONA	ESTADO	N-241	Acceso al puerto de Tarragona	Inicio de tramo - Puerto de Tarragona (p. k. 0,000-2,390)	2,4
TARRAGONA	ESTADO	T-11	Reus-Tarragona	Int. N-420 - Enl. A-7. Gavarres (p. k. 0,000-15,130)	14,2
TARRAGONA	CC. AA.	C-14	Eix Tarragona-Andorra	T-11, Reus-C-14z Reus (enlace Reus norte)	4,5
TARRAGONA	CC. AA.	C-14	Eix Tarragona-Andorra	C-14z, Reus (enlace Reus Norte) - C-37, Alcover (accés)	10,2
TARRAGONA	CC. AA.	C-42	Acceso a Tortosa	AP-7, l'Aldea (N-235) - C-12, Tortosa	12,1
TARRAGONA	CC. AA.	T-315	Acceso a Reus	T-11, Reus (variante) - N-340, Reus (els Castelletes)	3,7

**Total Provincia** ..... **99,3**

#### DOBLE CALZADA

Dependientes del Estado	33,5
Dependientes de la Comunidad Autónoma	79,4
Dependientes de las Diputaciones	6,5
<b>Total</b>	<b>119,4</b>

PROVINCIA	DEPENDENCIA	CARRETERA	DENOMINACIÓN	TRAMO	KILÓMETROS
BARCELONA	ESTADO	N-340	Cádiz y Gibraltar a Barcelona	Inicio doble calzada - Enl. B-23 (p. k. 1242,690-1243,710)	1,1
BARCELONA	CC. AA.	B-250	Circunvalación de el Prat	B-250a, el Prat de Llobregat (rotonda elíptica) - C-31, el Prat de Llobregat	2,1
BARCELONA	CC. AA.	C-1413a	Papiol - Sabadell	N-340, Molins de Rei - C-1413a (antigua carretera) Molins de Rei	1,4
BARCELONA	CC. AA.	C-16C	Banc de Manresa	N-141c - N-141c, Sant Fruitós de Bages (els Plans)	1,0
BARCELONA	CC. AA.	A-17	Eix Congost - Fresser	C-33/C-58, Barcelona - Montcada i Reixac (soterramiento)	4,4
BARCELONA	CC. AA.	A-17	Eix Congost - Fresser	C-33, Parets - Centelles	29,0
BARCELONA	CC. AA.	C-352	Ronda de Granollers	N-152a, Granollers - Final doble calçada	3,4
BARCELONA	CC. AA.	C-352	Ronda de Granollers	C-251 - Inicio tramo doble calçada - C-17, Canovelles	4,0
BARCELONA	CC. AA.	C-55	Abrera - Solsona	Manresa (Bufalvent, inicio desdoblamiento) - Bufalvent (final desdobl.)	1,8
BARCELONA	CC. AA.	N-152a	Acceso a Granollers	C-17, Granollers (coll de la Manya) - L. m. Granollers-Les Franqueses del Vallés	5,0

**Total Provincia** ..... **53,1**

GIRONA	ESTADO	N-156	Acceso al Aeropuerto de Girona	Enl. A-2/N-2. Inicio doble calzada-Fin doble calzada (p. k. 0,000-0,530)	0,5
GIRONA	ESTADO	N-2	Madrid a Francia por Barcelona	Inicio doble calzada - Fin doble calzada (p. k. 759,490-759,780)	0,3
GIRONA	ESTADO	N-2	Madrid a Francia por Barcelona	Inicio doble calzada - Fin doble calzada (p. k. 772,480 -774,210)	1,7
GIRONA	ESTADO	N-2	Madrid a Francia por Barcelona	Inicio doble calzada - Fin doble calzada (p. k. 776,390 -776,850)	0,5
GIRONA	ESTADO	N-2A	Madrid a Francia por Barcelona	Figueras. Inicio doble calzada-Figueras. Fin doble calzada (p. k. 4,470-4,840)	0,4
GIRONA	ESTADO	N-2A	Madrid a Francia por Barcelona	Girona. Inicio doble calzada-Fin doble calzada (718,360-721,350)	3,0
GIRONA	CC. AA.	C-260	Figueras - Roses	Castelló d'Empúries (Empuriabrava) - GI-614, Roses (rotonda)	3,9
GIRONA	CC. AA.	C-66	Girona - Banyoles	Sant Julià de Ramis - Comellà del Terri	8,1
GIRONA	DIPUTACIONES	GI-V-6546	Autovía de Palafrugell a Calella		2,6

**Total Provincia** ..... **20,9**

LLEIDA	ESTADO	LL-11	Acceso Este a Lleida	Int. A-2 - Enl. N-240. Lleida (p. k. 0,000-7,950)	8,1
LLEIDA	ESTADO	N-240	Lleida - Huesca	Int. N-240A - Int. C-13. Enl. LL-11 (p. k. 87,850-89,420)	1,6
LLEIDA	ESTADO	N-240A	Lleida - Huesca	Int. N-240. Almacelles-Fin doble calzada (p. k. 111,980-112,920)	0,9

**Total Provincia** ..... **10,7**

TARRAGONA	ESTADO	N-240	Tarragona a S. Sebastián y Bilbao	Int. N-340A. Tarragona - Enl. A-7/N-340 (p. k. 0,000-4,980)	4,7
TARRAGONA	ESTADO	N-240	Tarragona a S. Sebastián y Bilbao	Inicio doble calzada-Fin doble calzada (p. k. 35,280-36,420)	1,1
TARRAGONA	ESTADO	N-340	Cádiz y Gibraltar a Barcelona	Inicio doble calzada-Fin doble calzada (p. k. 1079,800-1083,980)	4,2
TARRAGONA	ESTADO	N-340	Cádiz y Gibraltar a Barcelona	Inicio doble c.-Int. N-240.Tarragona. Fin doble c. (p. k. 1160,490-1161,620)	1,1
TARRAGONA	ESTADO	N-420R	Córdoba a Tarragona por Cuenca	Int. C-14 - Int. T-11 (p. k. 878,660-879,820)	1,2
TARRAGONA	ESTADO	T-11	Reus-Tarragona	Enl. A-7 Gavarres - Fin de tramo (p. k. 15,130-18,320)	3,2
TARRAGONA	CC. AA.	C-14	Eix Tarragona - Andorra	C-31B, Salou -T-11, Reus (C-14z)	5,0
TARRAGONA	CC. AA.	C-31 B	Banc de Tarragona	C-14, Salou -N-340, Tarragona (Torreforta)	10,4
TARRAGONA	DIPUTACIONES	T-341	Tortosa - Roquetes	P. k. 0,860 - P. k. 1,230	0,4
TARRAGONA	DIPUTACIONES	TV-3025	Estació L'Ametlla - N-340a	P. k. 0,580 - P. k. 0,920	0,3
TARRAGONA	DIPUTACIONES	TV-3148	La Pineda-Vilaseca	P. k. 0,000 - P. k. 3,225	3,2

**Total Provincia** ..... **34,7**

**COMUNIDAD VALENCIANA**

**AUTOPISTAS DE PEAJE**

Dependientes del Estado .....367,1  
**Total** .....**367,1**

PROVINCIA	DEPENDENCIA	CARRETERA	DENOMINACIÓN	TRAMO	KILÓMETROS
ALICANTE	ESTADO	AP-7N	Valencia a Alicante	L. p. Valencia-Alicante- Int. A-7N (p. k. 600,700-706,500)	105,6
ALICANTE	ESTADO	AP-7N	Valencia a Alicante	Int. A-7N - L. p. Alicante-Murcia (p. k. 724,080-774,350)	50,3
ALICANTE	ESTADO	AP-7NA	Valencia a Alicante	Enl. 66 Vila Joiosa - Int. A-70 (p. k. 674,430-678,000)	3,6
<b>Total Provincia</b>					<b>159,5</b>
CASTELLÓN	ESTADO	AP-7N	Tarragona a Valencia	L. p. Tarragona-Castellón - L. p. Castellón-Valencia (p. k. 344,980-465,470)	119,9
<b>Total Provincia</b>					<b>119,9</b>
VALENCIA	ESTADO	AP-7N	Tarragona a Valencia	L. p. Castellón-Valencia - Int. A-7N Puçol (p. k. 465,470-480,000)	14,6
VALENCIA	ESTADO	AP-7N	Valencia a Alicante	Int. A-7N - L. p. Valencia-Alicante (p. k. 526,470-600,700)	73,2
<b>Total Provincia</b>					<b>87,8</b>

**AUTOPISTAS LIBRES Y AUTOVÍAS**

Dependientes del Estado .....598,7  
 Dependientes de la Comunidad Autónoma .....171,8  
**Total** .....**770,5**

PROVINCIA	DEPENDENCIA	CARRETERA	DENOMINACIÓN	TRAMO	KILÓMETROS
ALICANTE	ESTADO	A-31	Alicante	L. p. Albacete-Alicante - Puerto de Alicante (p. k. 165,540-239,750)	74,2
ALICANTE	ESTADO	A-70	Circunvalación Alicante	Int. AP-7N - Int. A-7N (p. k. 0,000-31,400)	31,5
ALICANTE	ESTADO	A-77	Circunvalación Alicante	Enl. A-70 - Enl. AP-7N (p. k. 0,000-7,370)	7,7
ALICANTE	ESTADO	A-79	Vía parque Elche-Alicante	Int. A-31 - Enl. CV-86 (p.k. 0,000-6,000)	6,0
ALICANTE	ESTADO	A-7N	Acceso Noroeste a Alicante	Int. A-31 - L. p. Alicante-Murcia (p. k. 701,990-749,490)	47,4
ALICANTE	ESTADO	A-7N	Mediterráneo	Muro de Alcoy - L.p. Valencia (p.k. 806,450-808,500)	2,0
ALICANTE	ESTADO	A-7S	Mediterráneo	Enl. AP-7N - Int. A-7N (p. k. 431,800-491,630)	60,3
ALICANTE	ESTADO	EL-20	Circunvalación Elche	Inicio tramo - Fin tramo (p. k. 0,000-2,590)	2,6
ALICANTE	CC. AA.	CV-80	SAX-CASTALLA	A-31 - CV-815	15,4
<b>Total Provincia</b>					<b>247,1</b>
CASTELLÓN	ESTADO	A-23	Mudéjar	L. p. Valencia-Castellón - L. p. Castellón-Teruel (p. k. 16,950-62,580)	45,7
CASTELLÓN	ESTADO	A-7N	Mediterráneo	Int. CV-10 - L. p. Castellón-Valencia (p. k. 274,170-292,890)	18,7
CASTELLÓN	ESTADO	CS-22	Nueva carretera acceso puerto de Castellón	Enl. N-340 - Puerto de Castellón (p. k. 1,220-11,340)	10,3
CASTELLÓN	CC. AA.	CV-10	La Vilavella-La Jana	A-7 - CV-13	42,8
CASTELLÓN	CC. AA.	CV-13	Benlloch-Torreblanca	CV-10 - Aeropuerto de Castelló	3,3
<b>Total Provincia</b>					<b>120,7</b>
VALENCIA	ESTADO	A-23	Mudéjar	Int. V-23 - L. p. Valencia-Castellón (p. k. 0,200-16,950)	16,8
VALENCIA	ESTADO	A-3	Este	L. p. Cuenca-Valencia - Valencia (p. k. 247,580-352,040)	103,9
VALENCIA	ESTADO	A-35	Almansa-Xátiva	L. p. Albacete-Valencia - Int. N-430/Enl. CV-40 (p. k. 8,780-44,330)	35,8
VALENCIA	ESTADO	A-38	Valencia-Verger	Sollana - Int. N-332R (p. k. 0,000-14,500)	14,7
VALENCIA	ESTADO	A-38	Valencia-Verger	Gandía - Xeresa (p. k. 35,400-38,400)	3,0
VALENCIA	ESTADO	A-7N	Mediterráneo	L. p. Castellón-Valencia - Int. AP-7N (p. k. 292,890-298,190)	5,3
VALENCIA	ESTADO	A-7N	Mediterráneo	Int. AP-7N - Int. V-31 (p. k. 479,720-527,910)	47,9
VALENCIA	ESTADO	A-7N	Mediterráneo	L. p. Valencia - Puerto de Albaida (p. k. 808,500-814,320)	6,0
VALENCIA	ESTADO	V-21	Puzol a Valencia	Inicio tramo p. k. 0,0 - Valencia (p. k. 0,000-18,290)	18,3
VALENCIA	ESTADO	V-23	Acceso al Puerto de Sagunto	Inicio tramo - Fin doble calzada (p. k. 0,000-9,790)	9,8
VALENCIA	ESTADO	V-30	Circunvalación de Valencia	Inicio tramo p. k. 0,0 - Int. A-7N (p. k. 0,000-17,310)	17,3
VALENCIA	ESTADO	V-31	Acceso Sur a Valencia	Int. A-7N - Valencia (p. k. 0,000-13,580)	13,6
VALENCIA	CC. AA.	CV-30	Ronda Nord de Valencia	V-30 - Valencia	4,4
VALENCIA	CC. AA.	CV-33	Distribuidor Sur	CV-4006 - CV-36	7,6
VALENCIA	CC. AA.	CV-35	Valencia-Ademuz	CV-30 - CV-245	34,8
VALENCIA	CC. AA.	CV-36	Radial Valencia-Torrent	V-30 - A-7	12,3
VALENCIA	CC. AA.	CV-40	Autovía Central	A-7 - N-340	24,6
VALENCIA	CC. AA.	CV-50	Tavernes Valligna-Lliria	A-7 - CV-43	5,0
VALENCIA	CC. AA.	CV-50	Tavernes Valligna-Lliria	Accés Benaguasil -CV-35	4,6
VALENCIA	CC. AA.	CV-60	L'Olleria-Gandia-Oliva	CV-610 - CV-686	12,1
VALENCIA	CC. AA.	CV-500	Valencia-Sueca (Autop. del Saler)	V-30 - CV-5010	4,9
<b>Total Provincia</b>					<b>402,8</b>

**DOBLE CALZADA**

Dependientes del Estado .....115,1  
 Dependientes de la Comunidad Autónoma .....150,4  
 Dependientes de las Diputaciones .....16,1  
**Total** .....**281,6**

PROVINCIA	DEPENDENCIA	CARRETERA	DENOMINACIÓN	TRAMO	KILÓMETROS
ALICANTE	ESTADO	N-325	Alicante a Francia por Zaragoza	Inicio doble calzada - Fin doble calzada (p. k. 1,880 -3,330)	1,5
ALICANTE	ESTADO	N-325	Alicante a Francia por Zaragoza	Inicio doble calzada - Fin doble calzada (p. k. 4,020 -6,510)	2,5
ALICANTE	ESTADO	N-332	Cartagena - Valencia	Torreveja - Fin doble calzada (44,260 - 71,700)	26,6
ALICANTE	ESTADO	N-332	Cartagena - Valencia	Inicio doble calzada - Fin doble calzada (95,810 - 97,850)	2,0
ALICANTE	ESTADO	N-332	Cartagena - Valencia	Inicio doble calzada en Benissa-Fin doble calzada (p. k. 177,770-178,530)	0,8
ALICANTE	ESTADO	N-334	Circunvalación de Alicante	Enl. A-70 - Antigua N-332. Fin tramo (0,350-0,940)	0,6
ALICANTE	ESTADO	N-338	Cádiz y Gibraltar a Barcelona	Inicio ramal enlace - Fin doble calzada (p. k. 0,000-1,480)	1,9
ALICANTE	ESTADO	N-340	Alicante a Francia por Zaragoza	Inicio doble calzada - Fin doble calzada (p. k. 708,340-709,460)	1,1
ALICANTE	ESTADO	N-340	Alicante a Francia por Zaragoza	Int. N-325 - Fin doble calzada (p. k. 709,980 -719,680)	9,7
ALICANTE	ESTADO	N-340	Alicante a Francia por Zaragoza	Inicio doble calzada - Fin doble calzada (p. k. 721,120-722,260)	2,1
ALICANTE	ESTADO	N-340	Alicante a Francia por Zaragoza	Inicio doble calzada. Alcoy - Fin doble calzada (p. k. 796,040-798,980)	3,0
ALICANTE	ESTADO	N-340	Alicante a Francia por Zaragoza	Inicio doble calzada - Fin doble calzada (p. k. 802,670-805,800)	3,1
ALICANTE	ESTADO	N-340A	Alicante a Francia por Zaragoza	Int. N-340. Elche - Int. N-340. Elche (p. k.718,500-722,850)	4,4
ALICANTE	CC. AA.	CV-70	Alcoi-Benidorm	Acceso a Polop - N-332	6,6
ALICANTE	CC. AA.	CV-81	Ontinyent - Villena - Yecla	Accesos a Villena	1,9
ALICANTE	CC. AA.	CV-84	Elx-Novelda	A-7 - N-325	6,9
ALICANTE	CC. AA.	CV-86	Via Parc Alacant-Elx	A-340 - EL-20	8,1
ALICANTE	CC. AA.	CV-95	Torreveja - Orihuela	CV-925 - CV-930	0,5
ALICANTE	CC. AA.	CV-725	Ondara-Dénia	CV-724 - Dénia	2,5
ALICANTE	CC. AA.	CV-815	CV-802 - A-7	Castalla - CV-80	0,7
ALICANTE	CC. AA.	CV-821	Sant Vicent- Sant Joan	A-77a- Sant Joan d' Alacant	9,4
ALICANTE	CC. AA.	CV-835	Novelda- Monóver	Acc. O. Novelda - Ac. S. Novelda	1,1
ALICANTE	CC. AA.	CV-855	Elx - Dolores	Ronda Elx - CV-851	8,3
ALICANTE	CC. AA.	CV-865	Elx- Santa Pola	Acc. O. Santa Pola - N-332	2,3
ALICANTE	CC. AA.	CV-905	Benijófar -Torreveja	AP-7 - Torrevella	10,8
ALICANTE	DIPUTACIONES	CV-740	De la N-332 a Jávea por Teulada y Poble Nou	P. k. 0,000 - 1,620	1,6
ALICANTE	DIPUTACIONES	CV-743	Teulada a Moraira	P. k. 5,140 - 5,650	0,5
ALICANTE	DIPUTACIONES	CV-765	N-332 al Puerto Altea por playa Albir	P. k. 1,410 - 2,200	0,8
ALICANTE	DIPUTACIONES	CV-767	Finestrat-La Cala	P. k. 3,520 - 5,350	1,8
ALICANTE	DIPUTACIONES	CV-770	Villajoyosa a la CV-70 por Sella y Alcoleja	P. k. 0,000 - 0,640	0,6
ALICANTE	DIPUTACIONES	CV-777	El Campello a Busot	P. k. 0,000 - 0,470	0,5
ALICANTE	DIPUTACIONES	CV-802	Inters. CV-799 con la CV-793 en Onil, a la CV-801	P. k. 3,700 - 5,650	2,0
ALICANTE	DIPUTACIONES	CV-822	Alicante a Villafranqueza	P. k. 0,000 - 2,610	2,6
ALICANTE	DIPUTACIONES	CV-828	Alicante a San Vicente Raspeig	P. k. 0,000 - 5,505	5,1
ALICANTE	DIPUTACIONES	CV-832	Novelda a Castillo de la Mola	P. k. 0,000 - 0,320	0,3
ALICANTE	DIPUTACIONES	CV-853	Elche a la Marina	P. k. 0,000 - 0,290	0,3
<b>Total Provincia</b>			<b>134,6</b>		
CASTELLÓN	ESTADO	CS-22	Nueva carretera acceso Puerto de Castellón	Inicio tramo p. k. 0 - Enl. N-340 (p. k. 0,000-1,220)	1,3
CASTELLÓN	ESTADO	N-225	Circunvalación de Castellón	Inicio doble calzada - Int. A-7N (p.k. 15,090-16,230)	1,1
CASTELLÓN	ESTADO	N-225	Circunvalación de Castellón	Int. A-7N - Fin doble calzada (p. k. 18,430-18,530)	0,1
CASTELLÓN	ESTADO	N-232	Vinaroz a Santander	Int. N-430. Vinaroz - Fin doble calzada (p. k. 0,000-0,610)	0,6
CASTELLÓN	ESTADO	N-340A	Cádiz y Gibraltar a Barcelona	Enl. N-340 - Fin doble calzada (p. k. 969,510-970,070)	0,6
CASTELLÓN	ESTADO	N-340A	Cádiz y Gibraltar a Barcelona	Enl. AP-7N - Int. N-340 (p.k. 978,550-981,300)	2,8
CASTELLÓN	CC. AA.	CV-16	Castelló -L'Alcora	N-340 - CV-1541	9,2
CASTELLÓN	CC. AA.	CV-18	Castelló-Almenara	CS-22 - Acceso Nules	15,3
CASTELLÓN	CC. AA.	CV-20	Villarreal-Puebla de Arenoso	AP-7 - CV-21	10,7
CASTELLÓN	CC. AA.	CV-149	Castelló - Benicásim	Castellón de la Plana - Benicásim	7,3
CASTELLÓN	CC. AA.	CV-151	Castelló - Borriol	N-340 - CV-10	2,2
<b>Total Provincia</b>			<b>51,1</b>		
VALENCIA	ESTADO	N-337	Acceso al Puerto de Gandía	Inicio doble calzada - Fin doble calzada (p. k. 1,550 - 1,960)	0,4
VALENCIA	ESTADO	N-340	Cádiz y Gibraltar a Barcelona	Inicio doble calzada. Albaida - Fin doble c. Albaida (p. k. 818,190-818,990)	0,8
VALENCIA	ESTADO	A-7N	Cádiz y Gibraltar a Barcelona	Int. N-430 - Int. V-31/A-7N (p. k. 354,910-394,790)	39,3
VALENCIA	ESTADO	N-340A	Cádiz y Gibraltar a Barcelona	Enl. V-31 - Fin doble calzada (p. k. 895,440-897,450)	2,0
VALENCIA	ESTADO	N-344	Almería a Valencia por Yecla	Inicio doble calzada - Int. A-35 (p. k.132,090-133,190)	1,1
VALENCIA	ESTADO	N-430	Badajoz a Valencia por Almansa	Int. A-35/Enl. CV-40 - Int. N-340 (p. k. 394,790-399,570)	4,2
VALENCIA	ESTADO	V-11	Acceso al Aeropuerto de Valencia	Inicio tramo. p. k. 0,0 - Int. N-220 (p. k. 0,000-1,500)	1,5
VALENCIA	CC. AA.	CV-25	Lliria-Segorbe	Lliria- Rotonda Sant Gerard	0,6
VALENCIA	CC. AA.	CV-31	Distribuidor Norte	CV-30 - CV-35	3,1
VALENCIA	CC. AA.	CV-32	Eix de la Gombalda	V-21 - CV-300	3,1
VALENCIA	CC. AA.	CV-32	Eix de la Gombalda	Acceso Massamagrell - A-7	3,0
VALENCIA	CC. AA.	CV-33	Distribuidor Sud	V-31 - CV-4006	1,0
VALENCIA	CC. AA.	CV-42	Alzira-Almussafes	CV-43 - CV-5121	1,8
VALENCIA	CC. AA.	CV-42	Alzira-Almussafes	CV-516 - Accés Pol. Industrial	1,0
VALENCIA	CC. AA.	CV-42	Alzira-Almussafes	Glorieta N. Almussafes - A-7	4,4
VALENCIA	CC. AA.	CV-81	Ontinyent - Villena - Yecla	Accessos a Ontinyent	0,7
VALENCIA	CC. AA.	CV-81	Ontinyent - Villena - Yecla	Accessos a Bocairent	0,7
VALENCIA	CC. AA.	CV-300	El Puig- Meliana	CV-306 - Foios	6,8
VALENCIA	CC. AA.	CV-365	Acceso Noroeste Paterna	CV-35 - CV-367	2,4
VALENCIA	CC. AA.	CV-366	Acceso Este Torrent	CV-33 - LV-Torrent	2,0
VALENCIA	CC. AA.	CV-400	Avinguda del Sud	V-30 - CV-33	5,5
VALENCIA	CC. AA.	CV-407	Picanya-Paiporta-Sedaví	CV-400 - CV-4001 (Benetússer)	0,7
VALENCIA	CC. AA.	CV-410	Ronda Alaquás - Aldaia	CV-36 - A-3	3,8
VALENCIA	CC. AA.	CV-515	Algemesí - Sueca	Accesos Sueca	0,3
VALENCIA	CC. AA.	CV-645	Canals-Xàtiva	CV-610 - CV-567	4,7
VALENCIA	CC. AA.	CV-660	Font D. L. Figuera - Ontinyent	CV-6601 (Ac. Ontinyent) - Rotonda	0,7
<b>Total Provincia</b>			<b>95,9</b>		

## EXTREMADURA

### AUTOPISTAS LIBRES Y AUTOVÍAS

Dependientes del Estado .....	575,7
Dependientes de la Comunidad Autónoma .....	117,9
<b>Total .....</b>	<b>693,6</b>

PROVINCIA	DEPENDENCIA	CARRETERA	DENOMINACIÓN	TRAMO	KILÓMETROS
BADAJEZ	ESTADO	A-5	Suroeste	L. p. Cáceres-Badajoz - Frontera España-Portugal (p. k. 301,770-407,830)	106,9
BADAJEZ	ESTADO	A-66	Ruta de la Plata	L. p. Cáceres-Badajoz - Enl. N-430 Torrefresneda (p. k. 598,060-617,880)	19,7
BADAJEZ	ESTADO	A-66	Ruta de la Plata	Int. A-5 Mérida - L. p. Badajoz-Huelva (p. k. 623,910-739,810)	112,2
BADAJEZ	CC. AA.	EX-A2	Autovía Miajadas-Vegas Altas	P. k. 7,470 - 24,620	16,9
<b>Total Provincia .....</b>					<b>255,6</b>

CÁCERES	ESTADO	A-5	Suroeste	L. p. Toledo-Cáceres - L. p. Cáceres-Badajoz (p. k. 168,090-301,770)	126,1
CÁCERES	ESTADO	A-58	Autovía Trujillo-Cáceres	Int. A-5 - Fin tramo (p. k. 0,000-45,526)	45,4
CÁCERES	ESTADO	A-66	Ruta de la Plata	L. p. Salamanca-Cáceres - L. p. Cáceres-Badajoz (p. k. 424,790-598,060)	165,5
CÁCERES	CC. AA.	EX-A1	Navalmoral de la Mata a Portugal	Navalmoral de la Mata-Río Tietar	29,4
CÁCERES	CC. AA.	EX-A1	Navalmoral de la Mata a Portugal	Río Tietar-Plasencia	22,9
CÁCERES	CC. AA.	EX-A1	Navalmoral de la Mata a Portugal	Plasencia-Galisteo	11,1
CÁCERES	CC. AA.	EX-A1	Navalmoral de la Mata a Portugal	Galisteo- El Batán	10,2
CÁCERES	CC. AA.	EX-A1	Navalmoral de la Mata a Portugal	El Batán - Coria	9,7
CÁCERES	CC. AA.	EX-A1	Navalmoral de la Mata a Portugal	Coria - Moraleja	5,0
CÁCERES	CC. AA.	EX-A1	Navalmoral de la Mata a Portugal	Moraleja este - Moraleja oeste	5,3
CÁCERES	CC. AA.	EX-A2	Miajadas - Vegas Altas	P. k. 0,000 - p. k. 7,460	7,4
<b>Total Provincia .....</b>					<b>438,0</b>

### DOBLE CALZADA

Dependientes del Estado .....	34,7
Dependientes de la Comunidad Autónoma .....	36,6
<b>Total .....</b>	<b>71,3</b>

PROVINCIA	DEPENDENCIA	CARRETERA	DENOMINACIÓN	TRAMO	KILÓMETROS
BADAJEZ	ESTADO	BA-20	Circunvalación a Badajoz	Enl. A-5/N-5A - Int. Ex100. Badajoz (p. k. 0,000-7,730)	7,9
BADAJEZ	ESTADO	N-432	Badajoz a Granada	Int. BA-20/N-432. Badajoz - Fin doble calzada (p. k. 0,000-1,690)	1,6
BADAJEZ	ESTADO	N-432	Badajoz a Granada	Zafra. Inicio doble calzada - Zafra. Fin doble calzada (p. k. 72,130-74,580)	2,5
BADAJEZ	ESTADO	N-502	Ávila a Córdoba	Inicio doble calzada-Fin doble calzada (p. k. 243,740 - 244,110)	0,4
BADAJEZ	ESTADO	N-5A	Madrid a Portugal por Badajoz	Inicio doble calzada - Int. BA-20/Enl. A-5 (p. k. 395,030-395,300)	0,3
BADAJEZ	ESTADO	N-630	Gijón a Puerto de Sevilla por Badajoz	Mérida. Inicio doble calzada- Mérida. Fin doble calzada (p. k. 618,700-619,110)	0,4
BADAJEZ	ESTADO	N-630	Gijón a Puerto de Sevilla por Badajoz	Mérida. Inicio doble calzada - Int. N-5A. Mérida (p. k. 619,410-620,680)	1,3
BADAJEZ	CC. AA.	EX-100	Cáceres a Badajoz	De p. k. 80,000 a estación FFCC en Badajoz	7,2
BADAJEZ	CC. AA.	EX-103	Puebla de Alcocer a EX-201 por Llerena	Travesía de Castuera	1,1
BADAJEZ	CC. AA.	EX-107	Badajoz a Portugal por Villanueva del Fresno	Travesía de Badajoz	1,7
BADAJEZ	CC. AA.	EX-107	Badajoz a Portugal por Villanueva del Fresno	Travesía de Olivenza	1,4
BADAJEZ	CC. AA.	EX-112	Zafra a Villanueva del Fresno	Tramo pasos inferiores FFCC	1,6
BADAJEZ	CC. AA.	EX-206	Cáceres a Villanueva de la Serena	Don Benito - Villanueva de la Serena	4,1
BADAJEZ	CC. AA.	EX-310	Badajoz a Valverde de Leganés	Travesía de Badajoz	2,8
BADAJEZ	CC. AA.	EX-322	Cabeza del Buey a Puebla de Alcocer	Embalse de la Serena	1,3
BADAJEZ	CC. AA.	EX-329	Enlace N-V con EX-100	EX-100/ EX-330 a N-V	0,5
BADAJEZ	CC. AA.	EX-347	Villanueva de la Serena a La Haba	Zona urbana Villanueva de la Serena	0,2
BADAJEZ	CC. AA.	EX-362	N-432 a Fuente del Maestre	Travesía de Fuente del Maestre	0,5
BADAJEZ	CC. AA.		Puente Lusitania en Mérida		0,6
BADAJEZ	CC. AA.		Puente de la Autonomía en Badajoz		0,3
BADAJEZ	CC. AA.		Puente Real en Badajoz		1,0
<b>Total Provincia .....</b>					<b>38,5</b>

CÁCERES	ESTADO	CC-11	Acceso Norte a Cáceres	Int. N-630 - Int. N-630 (p. k. 546,200-556,670)	9,9
CÁCERES	ESTADO	CC-21	Acceso Oeste a Cáceres	Int. CC-11. Cáceres - Int. N-521 (p. k. 49,240-52,410)	3,3
CÁCERES	ESTADO	CC-23	Acceso Este a Cáceres	Int. N-521. Cáceres Int. CC-11. Cáceres (p. k. 42,490-48,210)	5,8
CÁCERES	ESTADO	N-630	Gijón a Puerto de Sevilla por Badajoz	Plasencia. Fin doble calzada-Plasencia. Fin doble c. (p. k. 474,330-475,830)	1,5
CÁCERES	CC. AA.	EX-206	Cáceres a Villanueva de la Serena	P. k. 0,370-1,030 Travesía de Cáceres (coincide con calles de Cáceres)	1,7
CÁCERES	CC. AA.	EX-304	Ronda Sur de Plasencia		8,8
CÁCERES	CC. AA.	EX-390	Cáceres a Torrejón el Rubio	Travesía de Cáceres	1,8
<b>Total Provincia .....</b>					<b>32,8</b>

## GALICIA

### AUTOPISTAS DE PEAJE

Dependientes del Estado .....	273,0
Dependientes de la Comunidad Autónoma .....	54,3
<b>Total</b> .....	<b>327,3</b>

PROVINCIA	DEPENDENCIA	CARRETERA	DENOMINACIÓN	TRAMO	KILÓMETROS
A CORUÑA	ESTADO	AP-53	Santiago - Alto de Santo Domingo	Int. N-525/SC-11 - L. p. A Coruña-Pontevedra (p. k. 0,000-17,900)	17,8
A CORUÑA	ESTADO	AP-9	Ferrol - Frontera Portuguesa	Enl. 3 AC-11 A Coruña - L. p. A Coruña-Pontevedra (p. k. 2,630-94,750)	92,3
A CORUÑA	ESTADO	AP-9F	Ferrol - Frontera Portuguesa	Int. AP-9 - Enl. FE-13/Int. FE-15 (p. k. 0,000-36,190)	36,2
A CORUÑA	CC. AA.	AG-55	A Coruña - Carballo	A Coruña a Carballo	33,3
<b>Total Provincia</b> .....			<b>179,6</b>		

PONTEVEDRA	ESTADO	AP-53	Santiago - Alto de Santo Domingo	L. p. A Coruña-Pontevedra - Enl. 8 Alto Santo Domingo (p. k. 17,900-56,600)	38,8
PONTEVEDRA	ESTADO	AP-9	Ferrol - Frontera Portuguesa	L. p. A Coruña-Pontevedra - Enl. A-55 Tuy (p. k. 94,750-177,860)	83,1
PONTEVEDRA	ESTADO	AP-9V	Ferrol - Frontera Portuguesa	Int. AP-9 - Vigo (p. k. 0,200-5,110)	4,8
PONTEVEDRA	CC. AA.	AG-57	Puxeiros (AP-9) - Val Miñor	Enlace Baiona - VG-20	17,1
PONTEVEDRA	CC. AA.	AG-57 N	Ramal a Nigrán	Ramal a Nigrán	3,9
<b>Total Provincia</b> .....			<b>147,7</b>		

### AUTOPISTAS LIBRES Y AUTOVÍAS

Dependientes del Estado .....	496,7
Dependientes de la Comunidad Autónoma .....	171,0
<b>Total</b> .....	<b>667,7</b>

PROVINCIA	DEPENDENCIA	CARRETERA	DENOMINACIÓN	TRAMO	KILÓMETROS
A CORUÑA	ESTADO	A-54	Lugo-Santiago	Enl. SC-20 - Enl. SC-21 (p. k. 0,000-8,980)	9,0
A CORUÑA	ESTADO	A-6	Noroeste	L. P. L. Lugo-A Coruña -Acc. AG-55 (p. k. 540,470-593,190)	52,7
A CORUÑA	ESTADO	AC-14	Nuevo acceso a A Coruña desde A-6	A Zapateira - Intersección A-6 (p. k. 3,800-9,765)	6,0
A CORUÑA	CC. AA.	AG-11	Padrón (N-550) - Ribeira (AC-550)	Padrón-Ribeira	40,1
A CORUÑA	CC. AA.	AG-56	A Rocha (SC-20)-Biron (AC-543)	A Rocha-Brion	12,3
A CORUÑA	CC. AA.	AG-58	Penelas (AG-59)-Cacheiras (AC-841)	Penelas-Cacheiras	1,4
A CORUÑA	CC. AA.	AG-59	Santiago Compostela (AP-53)-Pontevedra (AC-841)	Santiago-Pontevea	6,5
A CORUÑA	CC. AA.	AG-64	Ferrol-Vilalba	Ferrol-Limite de provincia	39,8
<b>Total Provincia</b> .....			<b>167,8</b>		

LUGO	ESTADO	A-6	Noroeste	L. p. León-Lugo - L. p. Lugo-A Coruña (p. k. 430,860-540,470)	109,8
LUGO	ESTADO	A-8	Cantábrico	L. p. Asturias-Lugo - Fin tramo (p. k. 506,080-523,610)	17,6
LUGO	ESTADO	A-8	Cantábrico	Barreiros - Lourenzá (p. k. 523,610-532,810)	9,2
LUGO	ESTADO	A-8	Cantábrico	Lourenzá - Mondoñedo (p. k. 532,810-536,310)	3,5
LUGO	ESTADO	A-8	Cantábrico	Abadín - Acc. A-6 - Fin tramo (p. k. 553,000-593,040)	40,2
LUGO	CC. AA.	AG-64	Ferrol-Vilalba	Límite de provincia- Vilalba (A-8)	16,2
<b>Total Provincia</b> .....			<b>196,4</b>		

OURENSE	ESTADO	A-52	Rías Bajas	L. p. Zamora-Ourense -L. p. Ourense-Pontevedra (p. k. 112,480-267,110)	153,9
OURENSE	ESTADO	A-75	Verín - Frontera Portuguesa	Verín - Frontera Portuguesa (p. k. 0,000-12,722)	12,8
OURENSE	ESTADO	OU-11	Acceso Centro a Ourense	Int. N-120/Enl. N-525 - Int. A-52 (p. k. 0,000-1,940)	1,6
OURENSE	CC. AA.	AG-53	Alto de Santo Domingo (AP-53)-Barbantes (A-52)	Limit. provincia - Barbantes (A-52)	24,7
OURENSE	CC. AA.	AG-54	AG-53 - O Carballiño (N-451)	AG-53 - O Carballiño (N-541)	5,2
<b>Total Provincia</b> .....			<b>193,1</b>		

PONTEVEDRA	ESTADO	A-52	Rías Bajas	L. p. Ourense-Pontevedra - Enl. A-55 Carracido (p. k. 267,110-306,290)	39,1
PONTEVEDRA	ESTADO	A-55	Vigo - Tui	Fin doble calzada. Inicio Autovía-Frontera Portugal IP-1 (p. k. 2,740-31,020)	28,3
PONTEVEDRA	ESTADO	PO-11	Acceso al Puerto de Marín	Int. PO-10 - Fin doble calzada. Marín (p. k. 0,000-3,510)	3,6
PONTEVEDRA	ESTADO	VG-20	Segundo cinturón de Vigo	Fin doble calzada. Inicio Autovía - Int. AG-57 (p. k. 2,080-11,200)	9,4
PONTEVEDRA	CC. AA.	AG-41	Curro (PO-531) - Sanxenxo (VG-4.1)	Curro-Sanxenxo	18,8
PONTEVEDRA	CC. AA.	AG-53	Alto de Santo Domingo (AP-53)-Barbantes (A-52)	Alto Santo Domingo-Limite provincia	6,2
<b>Total Provincia</b> .....			<b>105,3</b>		

### DOBLE CALZADA

Dependientes del Estado .....	79,4
Dependientes de la Comunidad Autónoma .....	13,5
<b>Total</b> .....	<b>92,8</b>

A CORUÑA	ESTADO	AC-10	AC-11 (Alfonso Molina)-AC-1-2 (N-6 S. Pedro Nos)	Enl. AC-11. A Coruña - Enl. A-12 (p. k. 0,000-1,670)	1,7
A CORUÑA	ESTADO	AC-11	Avda. Alfonso Molina de A Coruña	Int. AC-12 A. Coruña - Int. AC-12 (p. k. 0,000-4,140)	5,1
A CORUÑA	ESTADO	AC-12	San Pedro de Nos - Puerto de A Coruña	Int. AC-11. A Coruña - Int. N-6. Peñillo (p. k. 0,000-7,260)	7,7
A CORUÑA	ESTADO	FE-11	La Trinchera-El Ponto	Enl. FE-14. Ferrol - Int. AC-862 (p. k. 0,000-6,240)	6,4
A CORUÑA	ESTADO	FE-12	Freixeiro- Río do Pozo	Acceso AP-9F - Int. DP-5401 (p. k. 0,000-2,170)	2,1
A CORUÑA	ESTADO	FE-13	Montón-Catabois	Enl. FE-14. Ferrol - Int. AC-11. Ferrol (p. k. 0,000-3,700)	3,8
A CORUÑA	ESTADO	FE-14	Fene-Puerto	Int. AC-862. Ferrol - Int. N-651. Fene (p. k. 0,000-4,860)	5,3
A CORUÑA	ESTADO	FE-15	Acceso al Puerto exterior de El Ferrol	Int. AP-9F/Enl. FE-13 - Puerto Ferrol (p. k. 36,190-39,660)	3,5
A CORUÑA	ESTADO	N-550	La Coruña a Tuy	Int. SC-20 - Fin doble calzada (p. k. 67,100-68,690)	1,6
A CORUÑA	ESTADO	N-6	Madrid - A Coruña	Inicio doble calzada-Espíritu Santo. Fin doble calzada (p. k. 579,850-5802,150)	0,3
A CORUÑA	ESTADO	N-651	Acceso al Puerto de El Ferrol	Int. N-6A. Betanzos-Betanzos. Fin doble calzada (p. k. 0,000-0,310)	0,3
A CORUÑA	ESTADO	N-651	Acceso al Puerto de El Ferrol	Inicio doble calzada-Fin doble calzada (p. k. 27,690 -28,460)	0,7
A CORUÑA	ESTADO	N-6A	Madrid - A Coruña	Betanzos. Inicio doble calzada-Betanzos. Fin doble c. (p. k. 582,440-582,690)	0,3
A CORUÑA	ESTADO	SC-11	Acceso A-9 - Cornes	Int. SC-20 En Santiago - Int. AP-53/N-525 (p. k. 0,000-2,480)	2,5



A CORUÑA	ESTADO	SC-20	Circunvalación Santiago Compostela	Inicio doble calzada - Int. N-550 (p. k. 0,130-10,350)	10,2
A CORUÑA	ESTADO	SC-21	Acceso al Aeropuerto de Santiago Compostela	A-54 - Aeropuerto (p. k. 0,000-1,160)	1,2
A CORUÑA	CC. AA.	AC-163	Sada (AC-162) - Mera (AC-173)	P. k. 0,000 al 0,460	0,5
A CORUÑA	CC. AA.	AC-552	A Coruña (A Grela) - Cee (AC-550)	A Grela - AG-55	2,1
<b>Total Provincia</b>					<b>55,2</b>
LUGO	ESTADO	N-120	Logroño - Vigo	Inicio doble calzada-Fin doble calzada (p. k. 500,670-502,820)	2,2
LUGO	ESTADO	N-6	Madrid - A Coruña	Int. N-650A. Lugo Norte. Inicio doble c.-Fin doble c. (p. k. 504,970-507,370)	2,6
LUGO	ESTADO	N-640	Vegadeo a Puerto Villagarcía de Arousa	Enl. A-6 - Int. N-640A (p. k. 88,120-89,540)	1,4
LUGO	ESTADO	N-640	Vegadeo a Puerto Villagarcía de Arousa	Ini. doble c. - Int. N-650A. Lugo (cerca Albeiras) Fin doble (p. k. 92,120-92,540)	0,4
LUGO	ESTADO	LU-11	Circunvalación de Lugo	Int. N-VI - Int. N-650A (p. k. 0,000-4,500)	4,5
LUGO	CC. AA.	LU-021	A Campiña (N-640) - Tolda de Castela (N-VI)	A Campiña (N-640) - O Carqueixo (LU-530)	2,4
<b>Total Provincia</b>					<b>13,5</b>
OURENSE	ESTADO	N-120	Camino de Santiago	Int. N-525. Ourense-Fin doble calzada (p. k. 570,970-574,370)	3,4
OURENSE	ESTADO	N-120A	Logroño a Vigo	Ourense - Enl. N-120 (p. k. 568,750-571,040)	2,3
OURENSE	ESTADO	N-525	Zamora a Santiago	Inicio doble calzada - Fin doble calzada.Ourense (p. k. 237,000-238,750)	1,8
OURENSE	ESTADO	N-542	Acceso a Ourense	Int. 525. Ourense - Enl. N-120A (p. k. 570,220-570,970)	0,8
OURENSE	CC. AA.	OU-536	Ourense - A Pobra de Trives (OU-636)	P. k. 0,000 al 2,000	2,0
<b>Total Provincia</b>					<b>6,8</b>
PONTEVEDRA	ESTADO	A-55	Vigo - Tui	Vigo - Fin doble calzada. Inicio Autovía (p. k. 0,150-2,740)	2,6
PONTEVEDRA	ESTADO	N-541	Orense a Pontevedra	Pontevedra. Inicio doble c. Acc. N-550. Pontevedra. (p. k. 93,170-93,570)	0,4
PONTEVEDRA	ESTADO	N-541	Orense a Pontevedra	Inicio doble - Fin doble calzada (p. k. 93,780-93,930)	0,2
PONTEVEDRA	ESTADO	PO-10	Circunvalación de Pontevedra	Int. PO-11 - Enl. N-550. Pontevedra (p. k. 0,000-1,300)	1,3
PONTEVEDRA	ESTADO	PO-12	Acceso Oeste a Pontevedra	Int. PO-11 - Int. N-550. Pontevedra (p. k. 0,000-1,280)	1,2
PONTEVEDRA	ESTADO	VG-20	Segundo Cinturón de Vigo	Inicio tramo-Fin doble calzada. Inicio Autovía (p. k. 0,210-2,080)	1,9
PONTEVEDRA	CC. AA.	PO-010	Balsa (VG-20) - Polígono Industrial de Balaídos	P. k. 0,00 al 1,32 y 13,85 al 14,47	0,6
PONTEVEDRA	CC. AA.	PO-205	Silleda (N-525) - Vila de Cruces	P. k. 0,00 al 1,32 y 13,85 al 14,47	1,9
PONTEVEDRA	CC. AA.	PO-316	A Lanzada (PO-550) - O Grove	P. k. 0,00 al 1,86	1,8
PONTEVEDRA	CC. AA.	PO-531	Pontevedra - Baión (N-640)	P. k. 0,31 al 1,45	1,1
PONTEVEDRA	CC. AA.	PO-552	Vigo-Tui	P. k. 12,84 al 13,13 y 14,36 - 15,00	0,9
<b>Total Provincia</b>					<b>14,0</b>

## MADRID, COMUNIDAD DE

### AUTOPISTAS DE PEAJE

Dependientes del Estado .....	145,2
<b>Total .....</b>	<b>145,2</b>

MADRID	ESTADO	AP-41	Madrid-Toledo-Córdoba	Int. R-5 - L. p. Madrid- Toledo (p. k. 0,000-11,110)	11,6
MADRID	ESTADO	AP-6	Autopista Noroeste	Int. A-6 - L. p. Madrid-Segovia (p. k. 39,580+53,660)	14,1
MADRID	ESTADO	R-2	M-40-Guadalajara	Enl. 1 M-40 - Enl. 3 Jarama Int. M-50 (p. k. 0,000-10,520)	10,5
MADRID	ESTADO	R-2	M-40-Guadalajara	Enl. 5 Paracuellos Int. M-50-L. p. Madrid-Guadalajara (p. k. 15,570-37,510)	21,9
MADRID	ESTADO	R-3	M-40-Arganda del Rey	Int. M-23 - Enl.1. M-40/M-23 (p.k. 0,000-1,310)	1,3
MADRID	ESTADO	R-3	M-40-Arganda del Rey	Enl. 1 M-40/M-23 - Int. A-3 (p. k. 1,310-29,530)	29,4
MADRID	ESTADO	R-4	M-50-Ocaña	Enl. 1 M-50 - L. p. Madrid-Toledo (p. k. 0,000-17,880)	18,0
MADRID	ESTADO	R-4	M-50-Ocaña	L. p. Toledo-Madrid - L. p. Madrid-Toledo (p. k. 30,850-37,280)	6,4
MADRID	ESTADO	R-5	M-40-Navalcarnero	Int. M-40 - Int. A-5 (p. k. 0,000-31,600)	32,0

### AUTOPISTAS LIBRES Y AUTOVÍAS

Dependientes del Estado .....	510,3
Dependientes de la Comunidad Autónoma .....	115,8
<b>Total .....</b>	<b>626,1</b>

MADRID	ESTADO	A-1	Norte	Enl. M-40 - L. p. Madrid-Segovia (p. k. 12,690-95,600)	81,7
MADRID	ESTADO	A-1A	Norte	Int. A-1. El Molar - Int. A-1 (p. k. 40,650-47,350)	6,6
MADRID	ESTADO	A-2	Nordeste	Madrid - L. p. Madrid-Guadalajara (p. k. 5,900-38,760)	33,5
MADRID	ESTADO	A-3	Este	Enl. M-30 - L. p. Madrid-Cuenca (p. k. 3,280-70,570)	67,4
MADRID	ESTADO	A-4	Sur	Int. M-30 - L. p. Madrid-Toledo (p. k. 3,720-35,310)	31,6
MADRID	ESTADO	A-4	Sur	L. p. Toledo-Madrid - L. p. Madrid-Toledo (p. k. 45,230-52,030)	6,7
MADRID	ESTADO	A-42	Toledo	Inicio de tramo - L. p. Madrid-Toledo (p. k. 4,200-30,520)	26,4
MADRID	ESTADO	A-5	Suroeste	Enl. M-40 - L. p. Madrid-Toledo (p. k. 10,320-37,280)	27,4
MADRID	ESTADO	A-5R	Suroeste	Int. M-40 - Int. A-5 (p. k. 0,000-2,680)	2,7
MADRID	ESTADO	A-6	Noroeste	Enl. M-30 - Int. AP-6 (p. k. 6,430-39,560)	33,0
MADRID	ESTADO	M-11	Acceso al aeropuerto de Madrid desde la M-30	Int. M-30 -Int. M-14 (p. k. 0,000-10,320)	10,0
MADRID	ESTADO	M-12	Eje Aeropuerto de Madrid (M-40 a A-1)	Inicio tramo p. k. 0,0 - Enl. A-1 (p. k. 0,000-10,590)	10,5
MADRID	ESTADO	M-13	Eje Este-Oeste (aeropuerto de Madrid)	Inicio tramo p. k. 0,0 - Enl. M-11/Int. M-14 (p. k. 0,000 0-4,270)	4,2
MADRID	ESTADO	M-14	Acceso al aeropuerto de Madrid desde la A-2	Int. M-40 - Enl. M-11 / Int. M-13 (p. k. 6,790-9,780)	3,0
MADRID	ESTADO	M-21	Variante de la A-2. Conexión M-40 y M-50	Int. M-40 - Int. M-50VS (p. k. 0,000-7,900)	7,9
MADRID	ESTADO	M-23	Conexión M-30 y M-40 con la R-3	Enl. M-30 - Int. M-40 (p. k. 0,000-4,170)	4,2
MADRID	ESTADO	M-31	Eje Sureste. Conexión M-40 y M-50	Inicio tramo p. k. 0,0 - Int. M-50 (p. k. 0,000-5,250)	5,1
MADRID	ESTADO	M-40	Circunvalación de Madrid	Enl. A-1. p. k. 0,0 - Enl. A-1 (p. k. 0,000-61,120)	62,1
MADRID	ESTADO	M-50	Circunvalación de Madrid	Int. A-1 - Int. M-45 (p. k. 0,000-23,530)	24,3
MADRID	ESTADO	M-50	Circunvalación de Madrid	Int. M-45 - Int. A-6 (p. k. 23,230-85,440)	61,9
MADRID	CC. AA.	M-45	M-45	De M-40 - A-2 (S. Fernando de H.)	33,5
MADRID	CC. AA.	M-100	M-100	De M-300 y MP-203 - R-2	7,4
MADRID	CC. AA.	MP-203	MP-203	De M-203 - M-100	4,0
MADRID	CC. AA.	M-301	M-301	De p.k. 1,350 - M-50	3,7
MADRID	CC. AA.	M-407	M-407	De M-406 - M-404	11,0
MADRID	CC. AA.	M-501	M-501	De M-40 - M-855	40,4
MADRID	CC. AA.	M-503	M-503	De p.k. 13,350 - M-600	12,7
MADRID	CC. AA.	M-609	M-609	De M-607 a C.P.	3,1

### DOBLE CALZADA

Dependientes del Estado .....	7,9
Dependientes de la Comunidad Autónoma .....	210,6
<b>Total .....</b>	<b>218,4</b>

PROVINCIA	DEPENDENCIA	CARRETERA	DENOMINACIÓN	TRAMO	KILÓMETROS
MADRID	ESTADO	A-2	Nordeste	Conexión C/ Alcalá - Conexión Avda. de Logroño (p. k. 9,000-9,800)	0,8
MADRID	ESTADO	M-110	Acceso al Aeropuerto de Barajas	Enl. M-13 - Enl. M-12 (p. k. 0,000-7,050)	7,1
MADRID	CC. AA.	M-100		De M-111 - A1	2,3
MADRID	CC. AA.	M-103		P. k. 24,720 - p. k. 25,230	0,5
MADRID	CC. AA.	M-106		Intersec. M-111 - Intersec. M-103	4,5
MADRID	CC. AA.	M-108	De la A-2 a Ajalvir	Int. A-2 - Ajalvir	6,6
MADRID	CC. AA.	M-111	De Barajas a M-113	Barajas - Intersec. - M-113	3,9
MADRID	CC. AA.	M-111		De R-2 - M-103	14,4
MADRID	CC. AA.	M-113		P. k. 3,240 - p. k. 3,900	0,7
MADRID	CC. AA.	M-115		Intersec. A-2 - Intersec. M-108	5,1
MADRID	CC. AA.	M-206		Gta. Barrio del Castillo - M-203	10,5
MADRID	CC. AA.	M-300		Variante Alcalá - Intersección N-2	6,7
MADRID	CC. AA.	M-300		Los Hueros - Intersec. - M-204	2,4
MADRID	CC. AA.	M-301		Intersec. M-40 - p.k. 1,350	1,4
MADRID	CC. AA.	M-305	De A-4 a M-404, Chinchón por Villaconejos	De A-4 - p. k. 1,470	1,5
MADRID	CC. AA.	M-406	De Alcorcón a A-4 por Leganés y Getafe	Intersec. A-5 - A-42 (Leganés)	10,7
MADRID	CC. AA.	M-406	De Alcorcón a A-4 por Leganés y Getafe	Intersec. A-42 (Getafe) - A-4	4,7
MADRID	CC. AA.	M-407	De Leganés a M-506		5,0
MADRID	CC. AA.	M-409	De Leganés a Fuenlabrada	Int. M-406 - Fuenlabrada	4,6
MADRID	CC. AA.	M-410		P. k. 2,320 - p. k. 4,380	2,1
MADRID	CC. AA.	M-410		P. k. 9,400 - p. k. 10,170	0,8
MADRID	CC. AA.	M-413		P. k. 14,310 - p. k. 14,600	0,3
MADRID	CC. AA.	M-421	De M-40 a M-45	Intersec. M-40 - Intersec. M-45	0,4
MADRID	CC. AA.	M-423		Intersec. M-506 - Intersec. M-404	5,7
MADRID	CC. AA.	M-425	De M-40 a Leganés	Intersec. M-40 - Leganés	1,8
MADRID	CC. AA.	M-500		Intersec. M-40 - Intersec. A-6	4,6
MADRID	CC. AA.	M-501a		De A-5 - M-506	3,9
MADRID	CC. AA.	M-502		Intersec. A-5 - Intersec. M-503	5,3
MADRID	CC. AA.	M-503		Intersec. M-500 - M-50	13,3
MADRID	CC. AA.	M-505		Intersec. A-6 - Molino Hoz	9,1
MADRID	CC. AA.	M-506		Intersec. M-501 - A-4	37,7
MADRID	CC. AA.	M-510		P. k. 43,780 - p. k. 44,120	0,3
MADRID	CC. AA.	M-511		Intersec. M-502 - Intersec. M-501	4,7
MADRID	CC. AA.	M-513		P. k. 6,300 - p. k. 7,170	0,9
MADRID	CC. AA.	M-516		P. k. 0,810 - p. k. 1,100	0,3
MADRID	CC. AA.	M-603		Intersec. M-607 - Intersec. M-616	4,9
MADRID	CC. AA.	M-607		Intersec. M-40 - Intersec. M-609	21,8
MADRID	CC. AA.	M-616		Alcobendas - Intersec. M-607	3,9
MADRID	CC. AA.	M-618		Intersec. M-607 - Intersec. - p. k. 3,500	3,5

## MURCIA, REGIÓN DE

### AUTOPISTAS DE PEAJE

Dependientes del Estado.....	114,6
<b>Total</b> .....	<b>114,6</b>

PROVINCIA	DEPENDENCIA	CARRETERA	DENOMINACIÓN	TRAMO	KILÓMETROS
MURCIA	ESTADO	AP-7N	Mediterráneo	L. p. Alicante-Murcia - L. p. Murcia-Almería (p. k. 774,350-885,660)	112,4
MURCIA	ESTADO	AP-7R	Mediterráneo	Int. AP-7N - Int. CT-32 (p. k. 799,790 - 802,110)	2,2

### AUTOPISTAS LIBRES Y AUTOVÍAS

Dependientes del Estado .....	259,7
Dependientes de la Comunidad Autónoma .....	167,4
<b>Total</b> .....	<b>427,1</b>

MURCIA	ESTADO	A-30	Murcia	L. p. Almería-Murcia - Int. A-7N. Tramo común (p. k. 84,130-135,140)	50,9
MURCIA	ESTADO	A-30	Murcia	Int. A-7N. Fin tramo común - Enl. CT-33 (p. k. 136,000-192,070)	55,5
MURCIA	ESTADO	A-7N	Mediterráneo	L. p. Alicante-Murcia - Int. A-30. Inicio tramo común (p. k. 749,490-764,280)	14,9
MURCIA	ESTADO	A-7S	Mediterráneo	L. p. Almería-Murcia - Int. A-30 (p. k. 566,110-659,970)	95,7
MURCIA	ESTADO	A-91	L. p. Granada (Vélez Rubio)-Puerto Lumbreras	Int. A-92N. L. p. Almería-Murcia - Int. A-7S (p. k. 0,250-17,980)	17,7
MURCIA	ESTADO	CT-32	Acceso Este a Cartagena	Enl. CT-34 - Int. AP-7N (p. k. 2,710-7,780)	5,1
MURCIA	ESTADO	CT-34	Acceso a la dársena de Escombreras	Inicio autovía - Inicio doble calzada (p.k. 1,050-5,210)	4,1
MURCIA	ESTADO	MU-30	Circunvalación de Murcia	Enl. A-7S - Enl. A-30 (0,000-10,240)	10,3
MURCIA	ESTADO	MU-31	Acceso suroeste a Murcia	Av. del Palmar-Alcantarilla-Av. Murcia-Cartagena (p. k. 0,000-5,566)	5,6
MURCIA	CC. AA.	RM-1	Autovía RM-30 a San Javier	AP-7 - RM-F16 Zeneta	29,1
MURCIA	CC. AA.	RM-2	Autovía A-7 - Campo de Cartagena	A-7 - A-30 Jimenado	35,4
MURCIA	CC. AA.	RM-3	Autovía A-7 - Mazarrón	A-7 - Mazarrón	26,0
MURCIA	CC. AA.	RM-15	Autovía del Noroeste - Río Mula	A-7 - Caravaca	62,3
MURCIA	CC. AA.	RM-16		A-30 - Aeropuerto	1,5
MURCIA	CC. AA.	RM-17		A-30 - RM-16	3,6
MURCIA	CC. AA.	RM-23	Autovía de conexión de RM-2, RM-3	RM-2 / RM-3	9,5

### DOBLE CALZADA

Dependientes del Estado .....	38,4
Dependientes de la Comunidad Autónoma .....	80,1
<b>Total</b> .....	<b>118,5</b>

MURCIA	ESTADO	A-30	Albacete - Cartagena	Enl. CT-33 - Cartagena (p. k. 192,070-193,260)	1,2
MURCIA	ESTADO	A-33	Cieza - Fuente la Higuera	Blanca - Jumilla (p.k. 0,000-30,000)	30,0
MURCIA	ESTADO	CT-33	Acceso a la dársena de Cartagena	Int. A-30 - Puerto de Cartagena (p. k. 0,000-2,330)	2,4
MURCIA	ESTADO	CT-34	Acceso a la dársena de Escombreras	Int. A-30 - Inicio autovía (p. k. 0,000-1,050)	1,1
MURCIA	ESTADO	CT-34	Acceso a la dársena de Escombreras	Inicio doble calzada - Int. N-343 (p. k. 5,210-7,200)	1,8
MURCIA	ESTADO	N-343	Acceso a la dársena de Escombreras	Int. CT-34 - Fin doble calzada (p. k. 7,070-9,130)	2,0
MURCIA	CC. AA.	RM-11	Lorca-Águilas	Lorca-Águilas	32,4
MURCIA	CC. AA.	RM-12	Autovía Cartagena	AP-7 / LA Manga	18,8
MURCIA	CC. AA.	RM-19	Puerto de la Cadena- San Javier	A-30 / AP-7 (de N-301 a N-332 San Javier)	25,5
MURCIA	CC. AA.	RM-36	Ronda transversal de Cartagena	A-30 / RM-332	3,4

## NAVARRA, COMUNIDAD FORAL DE

### AUTOPISTAS DE PEAJE

Dependientes del Estado .....	39,0
Dependientes de la Comunidad Autónoma .....	99,6
<b>Total</b> .....	<b>138,6</b>

PROVINCIA	DEPENDENCIA	CARRETERA	DENOMINACIÓN	TRAMO	KILÓMETROS
NAVARRA	ESTADO	AP-68	Autopista Vasco Aragonesa	L. p. La Rioja-Navarra-L. p. Navarra-La Rioja (p. k. 162,530-166,480)	4,0
NAVARRA	ESTADO	AP-68	Autopista Vasco Aragonesa	L. p. Navarra-La Rioja - Enl. Navarra- Zaragoza (p. k. 201,850-237,000)	35,1
NAVARRA	CC. AA.	AP-15	Autopista de Navarra	Tudela - Iruzun Tramo 1 y 3	0,7
NAVARRA	CC. AA.	AP-68	Autopista Vasco Aragonesa	Tramo 1	82,9
NAVARRA	CC. AA.	AP-68	Autopista Vasco Aragonesa	Tramo 3	16,0

### AUTOPISTAS LIBRES Y AUTOVÍAS

Dependientes de la Comunidad Autónoma .....	233,8
<b>Total</b> .....	<b>233,8</b>

NAVARRA	CC. AA.	A-1	Autovía del Norte	L. p. Álava - L. p. Guipúzcoa	13,8
NAVARRA	CC. AA.	A-10	Autovía de La Barranca	Iruzun - Alsasua.	29,2
NAVARRA	CC. AA.	A-12	Autovía del Camino	Pamplona-Villamayor	49,9
NAVARRA	CC. AA.	A-12	Autovía del Camino	Villamayor-NA-134	22,4
NAVARRA	CC. AA.	A-15	Autovía de Leizarán	P. k. 112,15 de AP-15 a Lte. Guipuzcoa (p. k. 139,76)	27,6
NAVARRA	CC. AA.	A-15	Ronda Oeste de Pamplona		13,1
NAVARRA	CC. AA.	A-21	Autovía del Pirineo		45,4
NAVARRA	CC. AA.	A-68	Autovía del Ebro		32,4

### DOBLE CALZADA

Dependientes de la Comunidad Autónoma .....	24,0
<b>Total</b> .....	<b>24,0</b>

NAVARRA	CC. AA.	PA-30	Ronda Este de Pamplona	Noain-Huarte. Tramo 1	9,3
NAVARRA	CC. AA.	PA-30	Ronda Norte de Pamplona	Arazuri-Ezcaba. Tramo 3	6,9
NAVARRA	CC. AA.	PA-30	Ronda Norte de Pamplona	P. k. 2,66 NA-30 -Vte. Orkoien. Tramo 5	1,5
NAVARRA	CC. AA.	PA-31	Acceso Pamplona Sur Aeropuerto	Noain-Pamplona	3,6
NAVARRA	CC. AA.	PA-34	Acceso Pamplona Oeste	P. k. 0,00 bajo puente Eroski	2,7

PAÍS VASCO

AUTOPISTAS DE PEAJE

Dependientes del Estado.....	83,3
Dependientes de las Diputaciones .....	164,8
<b>Total</b> .....	<b>248,0</b>

PROVINCIA	DEPENDENCIA	CARRETERA	DENOMINACIÓN	TRAMO	KILÓMETROS
ARABA /ÁLAVA	ESTADO	AP-1	Norte	L. p. Burgos-Álava - Enl. 7 Armión (p. k. 77,300-83,060)	5,7
ARABA /ÁLAVA	ESTADO	AP-68	Vasco Aragonesa	L. p. Bizkaia-Álava - L. p. Álava-Burgos (p. k. 22,390-77,470)	55,2
ARABA /ÁLAVA	DIPUTACIONES	AP -1	Vitoria - Gasteiz - Eibar	Etxábarri - L. p. Guipúzkoa	14,2
<b>Total Provincia</b> .....					<b>75,1</b>

GIPUZKOA	DIPUTACIONES	AP-1	Vitoria/Gasteiz a Irún por Eibar	Enl. Maltzaga con AP-8-Límite con Araba (Leintz-Gatzaga)	32,4
GIPUZKOA	DIPUTACIONES	AP-1	Vitoria/Gasteiz a Irún por Eibar	Enlace de Maltzaga-Límite con Bizkaia (Eibar)	4,8
GIPUZKOA	DIPUTACIONES	AP-8	CANTÁBRICO	Límite con Francia (Behovia) - Enlace de Pasaia	15,2
GIPUZKOA	DIPUTACIONES	AP-8	CANTÁBRICO	Enlace de Aritzeta- Límite con Bizkaia (Eibar)	43,3
<b>Total Provincia</b> .....					<b>95,6</b>

BIZKAIA	ESTADO	AP-68	Vasco - Aragonesa	Bilbao - L. p. Bizkaia-Álava (p. k. 0,000-22,390)	22,4
BIZKAIA	DIPUTACIONES	AP-8	Autopista del Cantábrico	Límite Gipuzkoa-Basauri (Peaje)	35,9
BIZKAIA	DIPUTACIONES	AP-8	Autopista del Cantábrico	Variante sur de A-8	15,5
BIZKAIA	DIPUTACIONES	BI-626	Túnel de Artxanda	Túnel de Artxanda	2,0
BIZKAIA	DIPUTACIONES	BI-627	Túnel de Artxanda	Túnel de Artxanda	1,5
<b>Total Provincia</b> .....					<b>77,3</b>

AUTOPISTAS LIBRES Y AUTOVÍAS

Dependientes de las Diputaciones .....	284,5
<b>Total</b> .....	<b>284,5</b>

ARABA /ÁLAVA	DIPUTACIONES	A -1	Madrid-Irún	L. p. Burgos (Miranda Ebro) - L. p. Burgos (C.Treviño Sur)	7,8
ARABA /ÁLAVA	DIPUTACIONES	A-1	Madrid-Irún	L. p. Burgos (C.Treviño Norte) - L. p. Navarra en Eguino	55,5
ARABA /ÁLAVA	DIPUTACIONES	N-102		Añeiz ( Int. N-1) - Armentia	5,4
ARABA /ÁLAVA	DIPUTACIONES	N-240		Gamarra Mayor - Urbina	10,5
ARABA /ÁLAVA	DIPUTACIONES	N-622	Vitoria - Altube	Enlace Letona - Enlace AP-68	10,6
ARABA /ÁLAVA	DIPUTACIONES	A-625		Areta-Enlace A-3638	2,5
<b>Total Provincia</b> .....					<b>92,3</b>

GIPUZKOA	DIPUTACIONES	A-15	Autopista de Navarra- Guipuzkoa	Límite Navarra (Berastegui) - p. k. 445,25 N-I en Andoain	16,9
GIPUZKOA	DIPUTACIONES	A-15	Autopista de Navarra- Guipuzkoa	Enlace de Sorabilla - Enlace de Bazkardo (solapa con N-I)	--
GIPUZKOA	DIPUTACIONES	A-15	Autopista de Navarra- Guipuzkoa	Enlace de Bazkardo - Enlace de Astigarraga	10,7
GIPUZKOA	DIPUTACIONES	A-1	NORTE (Madrid-Irún)	Enlace sur Idiazabal - p. k. 0,000 de GI-11	41,9
GIPUZKOA	DIPUTACIONES	A-1	NORTE (Madrid-Irún)	P. k. 23,00 (GI-20) - p. k. 15,572 (AP-8) (solapa con A-8 y con GI-20)	--
GIPUZKOA	DIPUTACIONES	GI-11	Conexión N-I y GI-20 por Aritzeta	P. k. 453,440 (N-I) - p. k. 13,000 (GI-20)	2,5
GIPUZKOA	DIPUTACIONES	GI-20	Variante de Donostia-San Sebastián	Enlace de Oartzun - Enlace de Arizeta	15,6
GIPUZKOA	DIPUTACIONES	GI-632	Beasain-Durango por Kanpazar	Enlace N-I, p. k. 417,90 - Enlace Urretxu-Legazpi	12,5
<b>Total Provincia</b> .....					<b>100,1</b>

BIZKAIA	DIPUTACIONES	A-8	Autopista del Cantábrico	Basauri (Peaje)- El Haya (Límite prov.Cantabria)	25,1
BIZKAIA	DIPUTACIONES	N-633	Acceso al Aeropuerto Loiu (por Aldekone)	N-637-Aeropuerto	4,5
BIZKAIA	DIPUTACIONES	N-637	Cruces a Erletxes (por Puente Rontegi)	E. Cruces a Erletxes	20,1
BIZKAIA	DIPUTACIONES	N-644	Autovía del Puerto	A-8 - Puerto de Santurtzi	2,7
BIZKAIA	DIPUTACIONES	BI-631	A-8 - Bermeo	A-8-Variante Mungia	11,5
BIZKAIA	DIPUTACIONES	BI-636	Corredor del Cadagua	Bilbao-Aranguren	17,7
BIZKAIA	DIPUTACIONES	BI-637	Kukularra a Sopelana	N-637-Sopelana	10,3
<b>Total Provincia</b> .....					<b>92,1</b>

DOBLE CALZADA

Dependientes de las Diputaciones .....	70,2
<b>Total</b> .....	<b>70,2</b>

PROVINCIA	DEPENDENCIA	CARRETERA	DENOMINACIÓN	TRAMO	KILÓMETROS
ARABA /ÁLAVA	DIPUTACIONES	N-622	Vitoria - Altube	Ramales acceso puente sobre Av. Zadorra - Enl. Letona	8,7
ARABA /ÁLAVA	DIPUTACIONES	N-624	Acceso Aeropuerto Foronda	Int. N-622 - Enlace Aeropuerto	3,2
<b>Total Provincia</b> .....					<b>12,0</b>

GIPUZKOA	DIPUTACIONES	N-I	Madrid a Irún	Límite Navarra (Etxegarate) - Enlace Sur Idiazabal	8,1
GIPUZKOA	DIPUTACIONES	GI-21	Acc.a Donostia-S.Sebastián desde Errekalde por Añorga	P. k. 0,000 (GI-11) - p. k. 2,300 (GI-20)	2,3
GIPUZKOA	DIPUTACIONES	GI-40	Ronda Int.xaurrondo - Martutene - Hospitales	P. k. 9,42 (GI-20) - Rotonda de Garbera (GI-20)	3,8
GIPUZKOA	DIPUTACIONES	GI-41	Conexión A-15 y Donostia - San Sebastián	P.k. 160,300 (A-15) - Donostia-San Sebastián	3,0
GIPUZKOA	DIPUTACIONES	GI-636	De Erretereria a Irún	Enlace GI-20 en Pasaia - Enlace de Altamira en Erretereria	2,8
GIPUZKOA	DIPUTACIONES	GI-636	De Erretereria a Irún	Rotonda de Gaintzurizketa - Enlace de Ventas	2,3
GIPUZKOA	DIPUTACIONES	GI-636-K	Ramal de Ventas de Irún	Enlace de Ventas (GI-636) - Enlace de Ventas (AP-8)	1,0
<b>Total Provincia</b> .....					<b>23,2</b>

BIZKAIA	DIPUTACIONES	N-634	S. Sebastián a Santiago de Compostela	Erietxes - Bolueta	10,1
BIZKAIA	DIPUTACIONES	N-634	S. Sebastián a Santiago de Compostela	Varios tramos	1,4
BIZKAIA	DIPUTACIONES	N-636	Beasain a Durango (por Kanpazar)	Variante Elorrio	2,4
BIZKAIA	DIPUTACIONES	BI-604	Bilbao a Asua (por Enekuri)	Bilbao - Asua	4,4
BIZKAIA	DIPUTACIONES	BI-623	Durango a Vitoria/Gasteiz	Conexión con N-634	1,6
BIZKAIA	DIPUTACIONES	BI-625	Orduña - Bilbao	E. Basauri y Ibarsusi - La Salve	2,7
BIZKAIA	DIPUTACIONES	BI-628	Eje Ballonti	Varios tramos construidos	4,1
BIZKAIA	DIPUTACIONES	BI-631	A-8 a Bermeo	Varios tramos	1,6
BIZKAIA	DIPUTACIONES	BI-633	Durango a Ondarroa (por Trabakua)	N-634-BI-3341	0,6
BIZKAIA	DIPUTACIONES	BI-644	Kareaga a Sestao (Vega Vieja)	N-634-BI-628	2,2
BIZKAIA	DIPUTACIONES	BI-647	Acceso a la Universidad	Enlace con BI-637	0,4
BIZKAIA	DIPUTACIONES	BI-732	Montefuerte a San Fausto	Enlace con N-634	0,2
BIZKAIA	DIPUTACIONES	BI-738	Enlace de Erandio a Artaza	Enlace N-637 a Enlace Udondo	2,3
BIZKAIA	DIPUTACIONES	BI-3737	Gobela a Sopelana	Sarrikobaso a BI-637	0,6
BIZKAIA	DIPUTACIONES	BI-3749	Portugatete a Ortuella	Portugatete - A-8	0,6
<b>Total Provincia</b>					<b>35,1</b>

**RIOJA, LA**

**AUTOPISTAS DE PEAJE**

Dependientes del Estado.....	119,1
<b>Total</b> .....	<b>119,1</b>

PROVINCIA	DEPENDENCIA	CARRETERA	DENOMINACIÓN	TRAMO	KILÓMETROS
RIOJA, LA	ESTADO	A-68	Vasco - Aragonesa	L. p. Burgos-La Rioja-L. p. La Rioja- Navarra (p. k. 77,960-162,530)	84,2
RIOJA, LA	ESTADO	A-68	Vasco - Aragonesa	L. p. Navarra-La Rioja-L. p. La Rioja-Navarra (p. k. 166,480-201,850)	34,9

**AUTOPISTAS LIBRES Y AUTOVÍAS**

Dependientes del Estado.....	45,7
<b>Total</b> .....	<b>45,7</b>

PROVINCIA	DEPENDENCIA	CARRETERA	DENOMINACIÓN	TRAMO	KILÓMETROS
RIOJA, LA	ESTADO	A-12	Camino de Santiago	Int. LO-20 - Fin tramo carretera en construcción (p. k. 7,540-28,520)	20,8
RIOJA, LA	ESTADO	A-12	Camino de Santiago	Hervías - Inicio convencional (p. k. 40,000-45,542)	5,5
RIOJA, LA	ESTADO	A-13	Logroño - L. p. Navarra	Int. LO-20 - Int. N-111 (p. k. 0,000-5,150)	5,2
RIOJA, LA	ESTADO	LO-20	Circunvalación Sur de Logroño	Int. N-232 - Enlace A-12/Int. N-232 (p. k. 0,000-14,280)	14,1

**DOBLE CALZADA**

Dependientes del Estado .....	1,4
Dependientes de la Comunidad Autónoma .....	3,0
<b>Total</b> .....	<b>4,4</b>

PROVINCIA	DEPENDENCIA	CARRETERA	DENOMINACIÓN	TRAMO	KILÓMETROS
RIOJA, LA	ESTADO	N-111	Pamplona a Soria por Logroño	Inicio doble calzada - Enl. LO-20 (p. k. 329,790-331,210)	1,4
RIOJA, LA	CC. AA.	LR-131	Del Puente piedra-LR-123 por Mendavia y Lodosa	Polígono I. Cantabria (La Rioja) - Ronda NE Logroño	2,0
RIOJA, LA	CC. AA.	LR-250	Variante de la Ctra. LR-250	Accesos al Hospital de San Pedro	1,0

## CEUTA

### DOBLE CALZADA

Dependientes del Estado ..... 1,4  
**Total** ..... **1,4**

CEUTA	ESTADO	N-354	Carretera de Benzú	Ceuta p. k. 0,0 - Fin doble calzada (p. k. 0,000 - 1,370)	1,4
-------	--------	-------	--------------------	-----------------------------------------------------------	-----

## MELILLA

### DOBLE CALZADA

Dependientes del Estado ..... 1,0  
Dependientes de la Comunidad Autónoma ..... 0,5  
**Total** ..... **1,5**

MELILLA	ESTADO	ML-204	Acceso al Aeropuerto	Int. ML-105. Melilla - Fin doble calzada (p. k. 0,000-0,250)	0,3
MELILLA	ESTADO	N-NADOR	Carretera nacional a Nador	Melilla - Int. ML-300. Frontera (p. k. 0,000-0,770)	0,8
MELILLA	CC. AA.	ML-105	Hardú	P. k. 1,420 al 1,960	0,5